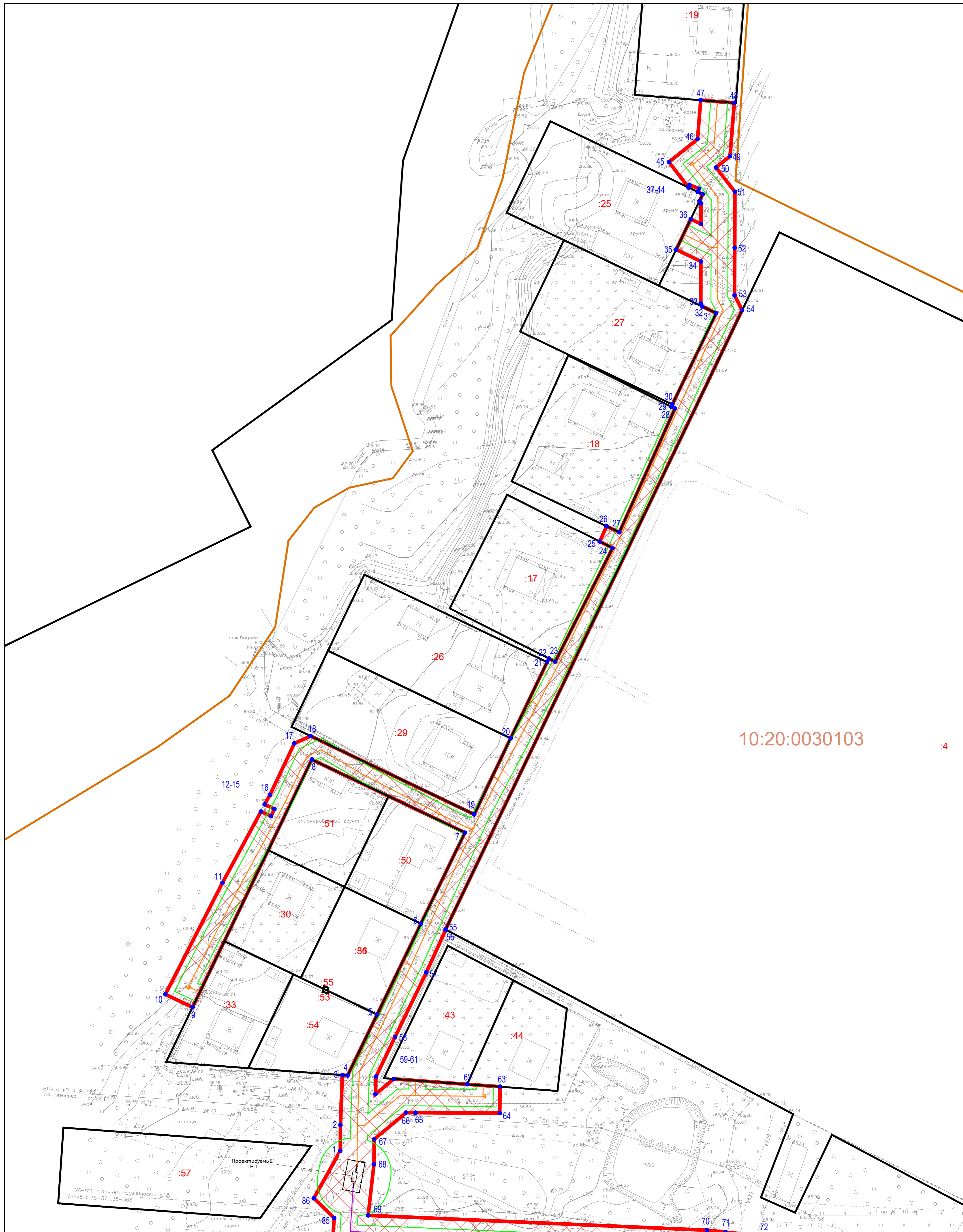


**Схема расположения границ публичного сервитута в целях размещения линейного объекта
«Строительство сети газораспределения высокого (рабочее давление - среднее) и низкого давления с газопроводами-вводами в
квартале по ул. Тепличной в п. Новая Вилга»**



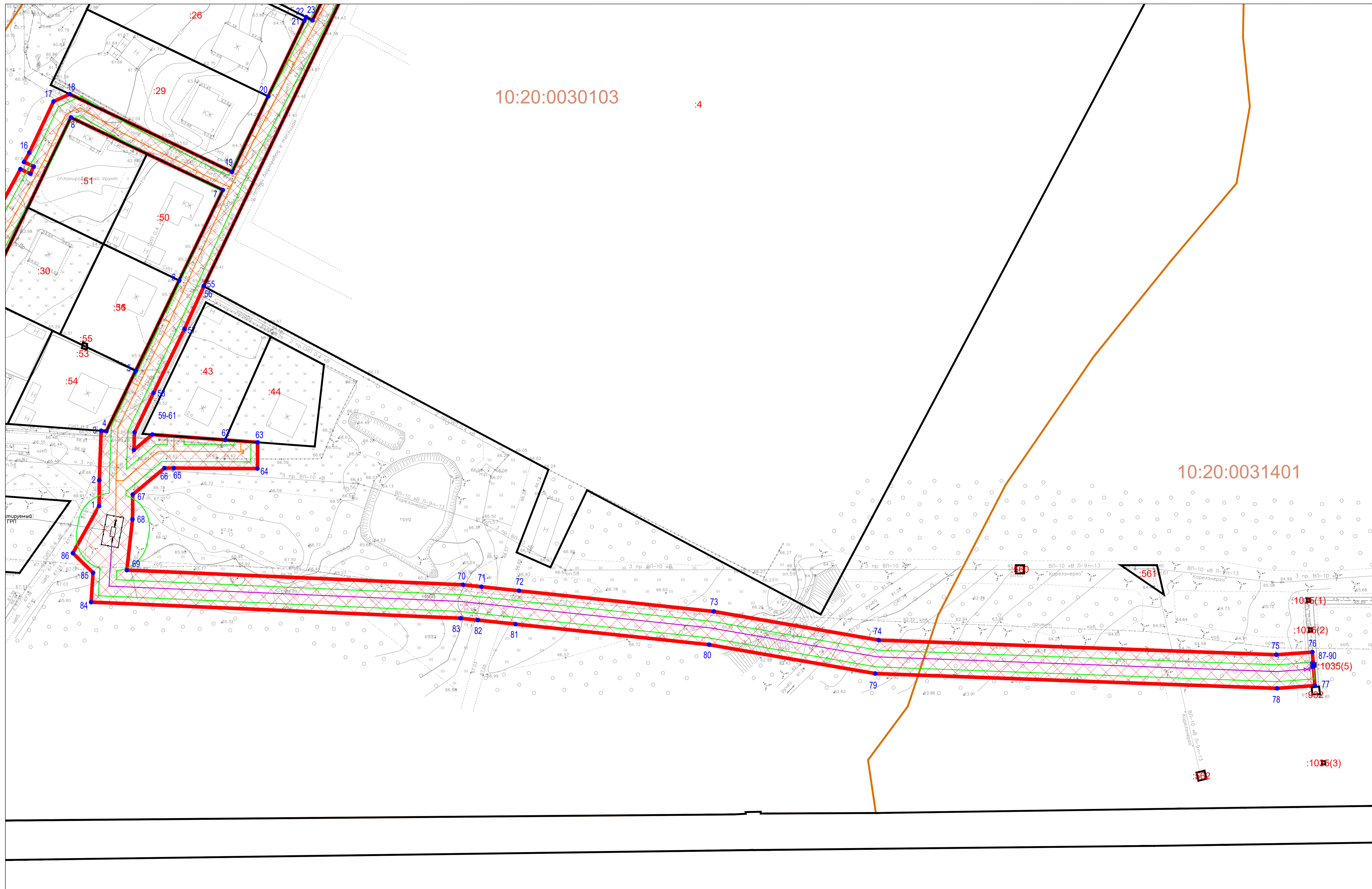
10:20:0030103 :4










Масштаб 1:500

Система координат МСК-10

- Условные обозначения:**
- граница публичного сервитута
 - 1 - обозначение характерных точек
 - границ публичного сервитута
 - ось объекта низкого давления
 - ось объекта высокого давления
 - границы земельных участков, сведения о местоположении
 - границы кадастровых кварталов
 - :57 - охранный зона объекта
 - 10:20:0030103 - кадастровый номер земельного участка, сведения о котором содержатся в ЕГРН
 - номер кадастрового квартала

Схема расположения границ публичного сервитута в целях размещения линейного объекта
 «Строительство сети газораспределения высокого (рабочее давление - среднее) и низкого давления с газопроводами-вводами в квартале по ул. Тепличной в п. Новая Вилга»



- Условные обозначения:
-  - граница публичного сервитута
 -  1 - обозначение характерных точек границ публичного сервитута
 -  - ось объекта низкого давления
 -  - ось объекта высокого давления
 -  - границы земельных участков, сведения о местоположении границ которых содержатся в ЕГРН
 -  - границы кадастровых кварталов
 -  - охранный зона объекта
 -  :57 - кадастровый номер земельного участка, сведения о котором содержатся в ЕГРН
 -  10:20:0030103 - номер кадастрового квартала

Масштаб 1:500

Система координат МСК-10