

Схема расположения границ публичного сервитута в отношении земель и земельных участков в целях размещения линейного объекта

«Строительство линейного ответвления ВЛ-6 кВ от Л-21-4 ориентировочной протяженностью 0,261 км, строительство ТП-6/0,4 кВ мощностью 160 кВА, в п. Шуя Прионежского района (технологическое присоединение ООО «ПО Стройкамень» № КАР-04122-Э-П/22 от 24.11.2022г)»








Система координат МСК-10

Масштаб 1:1500

Лист 1 Листов 1 Формат А4

УСЛОВНЫЕ ОБОЗНАЧЕНИЯ:

-  - граница публичного сервитута
- 1 - обозначение характерных точек границ публичного сервитута
- :315 - кадастровый номер земельного участка
- 10:20:0030209 - номер кадастрового квартала
-  - границы земельных участков
-  - граница кадастрового квартала

-  - границы муниципальных образований/населенных пунктов
-  - ось проектируемой ЛЭП



ДОКУМЕНТ ПОДПИСАН
ЭЛЕКТРОННОЙ ПОДПИСЬЮ

Сертификат 027223160127B091BA43D10044DB733FED

Владелец Воробьев Виталий Владимирович

Действителен с 20.06.2023 по 28.04.2038