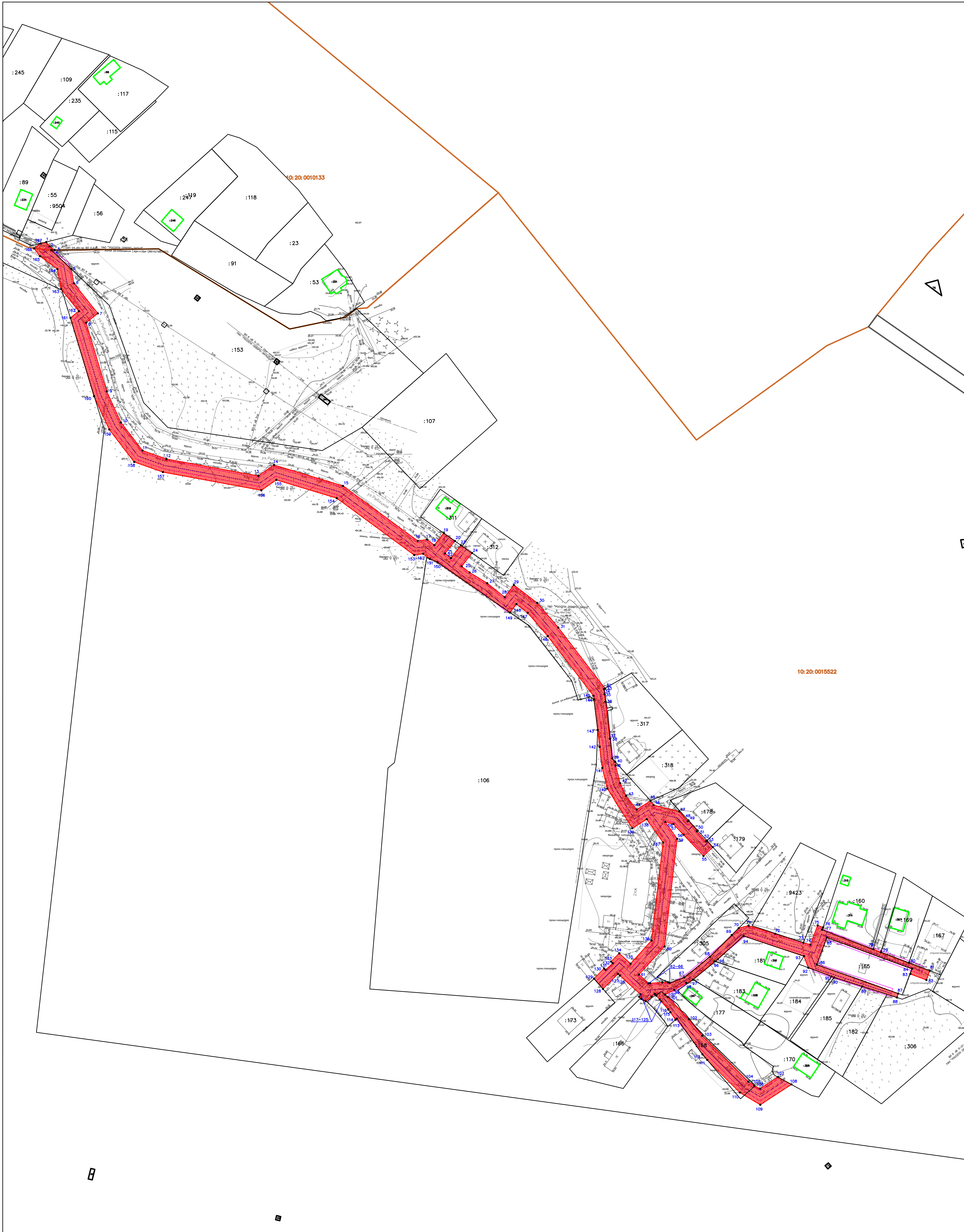















Схема расположения границ публичного сервитута  
в целях размещения линейного объекта

«Строительство сети газораспределения среднего и низкого давления с газопроводами-вводами в квартале, ограниченном ул. Рыбацкой, ул Низовой, ул. Островной, ул. Колов остров, ул. Сплавной в п. Шуя. II этап»



Масштаб 1:1000

Условные обозначения:

- |  |   |   |  |   |   |   |                         |   |   |   |   |   |                     |   |                |                                  |
|--|---|---|--|---|---|---|-------------------------|---|---|---|---|---|---------------------|---|----------------|----------------------------------|
|  | - граница публичного сервитута                              |    | - границы земельных участков, сведения о которых содержатся в ЕГРН |  | - граница кадастрового квартала   |  | - охранный зона объекта |    | - границы, ОКС сведения о которых содержатся в ЕГРН |  | - обозначение характерных точек границ публичного сервитута                           |  | :170                | - кадастровый номер земельного участка, сведения о котором содержатся в ЕГРН          |                |                                  |
|   | - обозначение характерных точек границ публичного сервитута |  | 10:20:0015522  | - номер кадастрового квартала   |  | Ж   | - жилой объект          |  | Н   | - нежилой объект  |  | ул. Рыбацкая  | - обозначение улицы |  | грунт, асфальт | - обозначение дорожного покрытия |

Система координат МСК-10 (зона 1).