

**Схема расположения границ публичного сервитута в отношении земель и земельных участков в целях размещения  
линейного объекта  
«Строительство линейного ответвления от ВЛ 10 кВ Л-25П-1 с монтажом ТП-10/0,4 кВ в с. Рыбрека, Прионежского района  
(технологическое присоединение ООО «Карельский Габбро» № СПб80-21938 от 20.09.2021)»**





Система координат МСК-10

Масштаб 1:5000

Лист 1 Листов 1 Формат А4

**УСЛОВНЫЕ ОБОЗНАЧЕНИЯ:**


 - граница публичного сервитута

 - границы муниципальных образований/районов/улиц


● 1 - обозначение характерных точек границ публичного сервитута

:315 - кадастровый номер земельного участка

10:20:0030209 - номер кадастрового квартала

 - границы земельных участков

 - граница кадастрового квартала

 - ось проектируемой ЛЭП



**ДОКУМЕНТ ПОДПИСАН  
ЭЛЕКТРОННОЙ ПОДПИСЬЮ**

Сертификат 027223160127B091BA43D10044DB733FED

Владелец Воробьев Виталий Владимирович

Действителен с 20.06.2023 по 28.04.2038