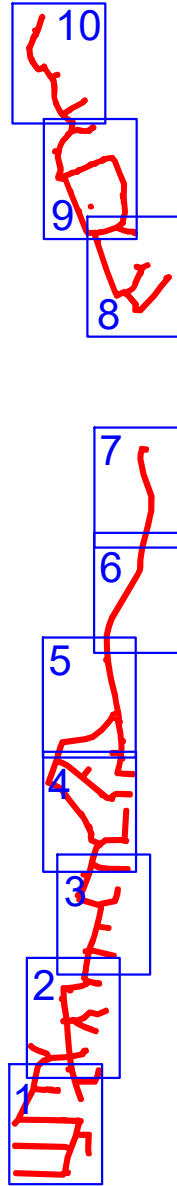

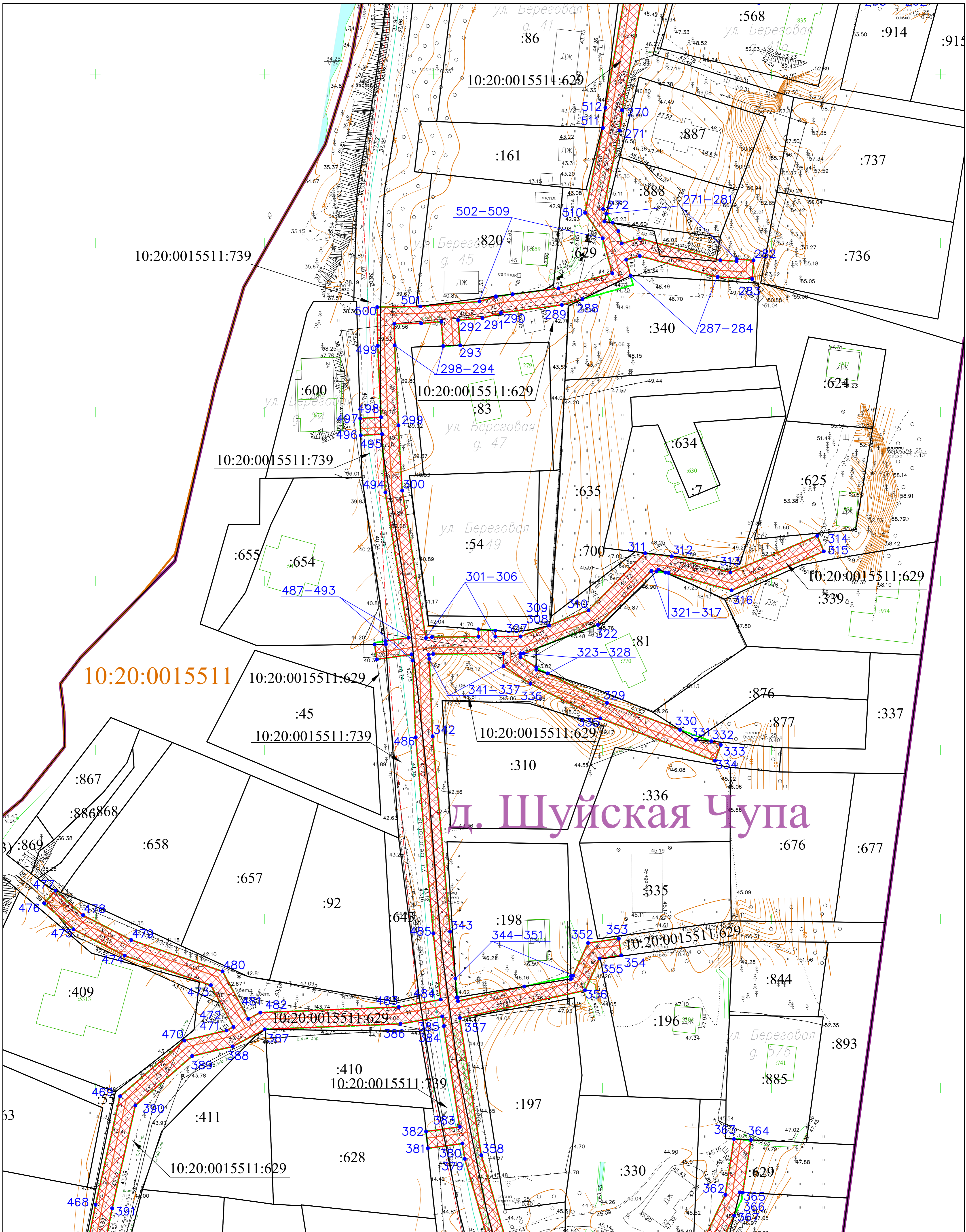


Схема расположения листов. д. Шуйская Чупа
Схема расположения границ публичного сервитута в целях строительства и эксплуатации линейного объекта
«Газораспределительные сети д. Шуйская Чупа, д. Царевичи, д. Косалма
Шуйского сельского поселения Прионежского района»















 - территория публичного сервитута

**Схема расположения границ публичного сервитута в целях строительства и эксплуатации линейного объекта
«Газораспределительные сети д. Шуйская Чупа, д. Царевичи, д. Косалма
Шуйского сельского поселения Прионежского района»**



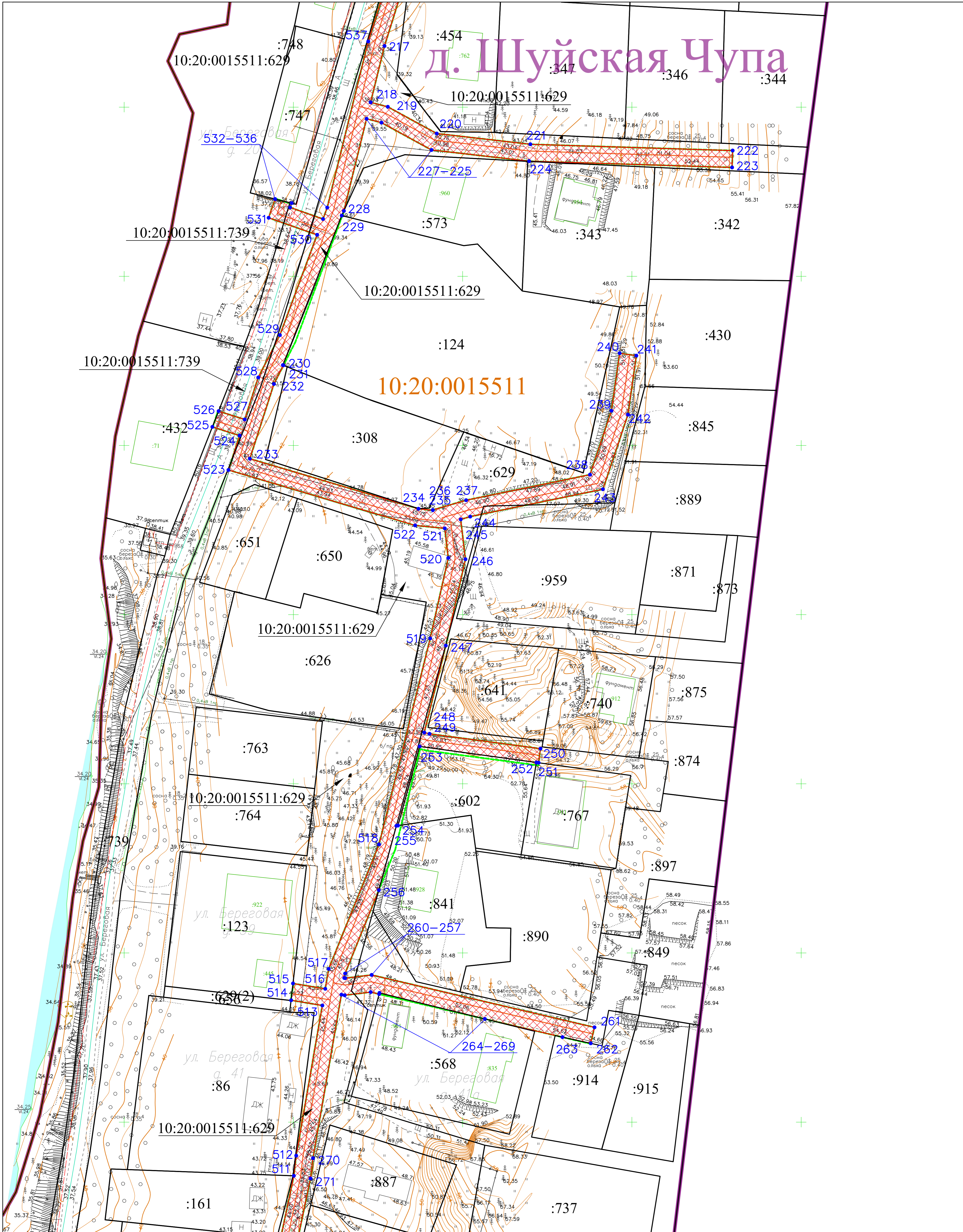
Условные обозначения:

- | | | | |
|---|--|---|---|
|  | - граница публичного сервитута |  | - границы земельных участков, сведения о местоположении которых содержатся в ЕГРН |
|  | - обозначение характерных точек |  | - границы кадастровых кварталов |
|  | - ось проектируемого объекта высокого давления |  | - границы муниципальных образований/населенных пунктов |
|  | - ось проектируемого объекта среднего давления |  | - кадастровый номер земельного участка, сведения о котором содержатся в ЕГРН |
|  | - ось проектируемого объекта низкого давления |  | - номер кадастрового квартала |
| | |  | - наименование населенного пункта |
| | |  | - охранный зона проектируемого объекта |














Масштаб 1:500

Система координат МСК-10

Схема расположения границ публичного сервитута в целях строительства и эксплуатации линейного объекта
 «Газораспределительные сети д. Шуйская Чупа, д. Царевичи, д. Косалма
 Шуйского сельского поселения Прионежского района»



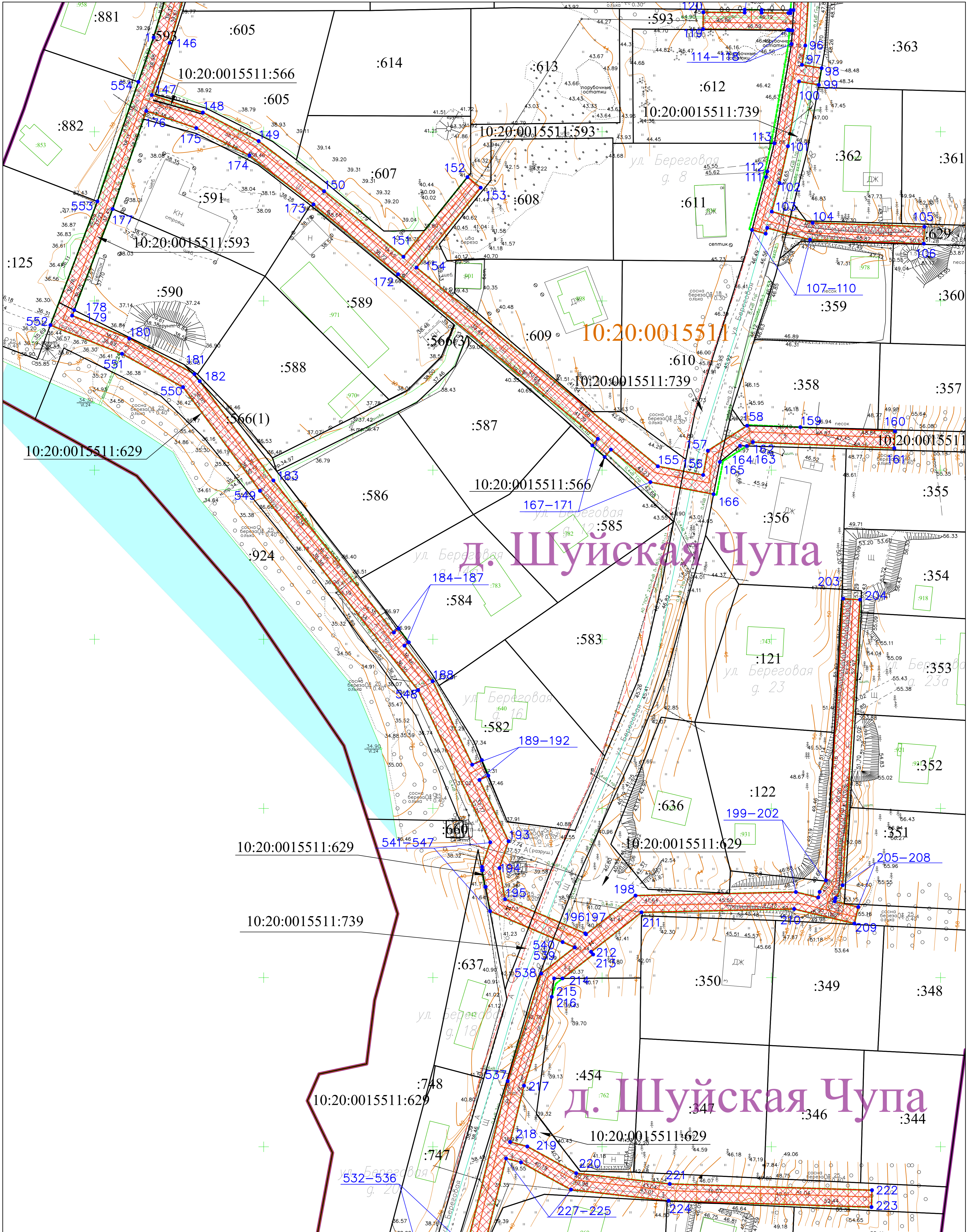
Условные обозначения:

- | | | | |
|---|--|---|---|
|  | - граница публичного сервитута |  | - границы земельных участков, сведения о местоположении которых содержатся в ЕГРН |
|  | - обозначение характерных точек |  | - границы кадастровых кварталов |
|  | - границ публичного сервитута |  | - границы муниципальных образований/населенных пунктов |
|  | - ось проектируемого объекта высокого давления |  | - кадастровый номер земельного участка, сведения о котором содержатся в ЕГРН |
|  | - ось проектируемого объекта среднего давления |  | - номер кадастрового квартала |
|  | - ось проектируемого объекта низкого давления |  | - наименование населенного пункта |
| | |  | - охранная зона проектируемого объекта |













Масштаб 1:500

Система координат МСК-10

**Схема расположения границ публичного сервитута в целях строительства и эксплуатации линейного объекта
«Газораспределительные сети д. Шуйская Чупа, д. Царевичи, д. Косалма
Шуйского сельского поселения Прионежского района»**



Условные обозначения:

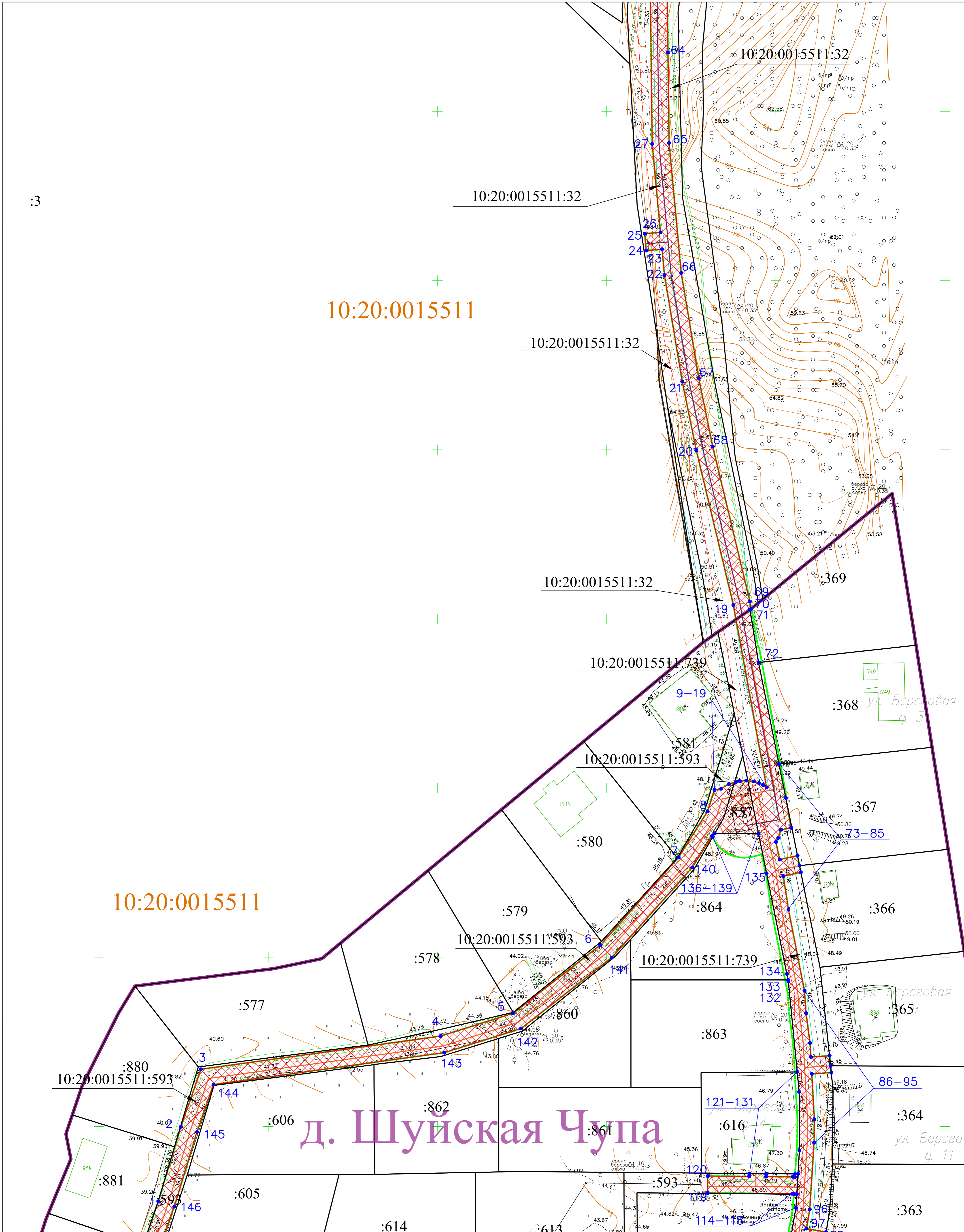
- | | | | |
|---|--|---|---|
|  | - граница публичного сервитута |  | - границы земельных участков, сведения о местоположении которых содержатся в ЕГРН |
|  | - обозначение характерных точек |  | - границы кадастровых кварталов |
|  | - граница публичного сервитута |  | - границы муниципальных образований/населенных пунктов |
|  | - ось проектируемого объекта высокого давления |  | - кадастровый номер земельного участка, сведения о котором содержатся в ЕГРН |
|  | - ось проектируемого объекта среднего давления |  | - номер кадастрового квартала |
|  | - ось проектируемого объекта низкого давления |  | - наименование населенного пункта |
| | | | - охранная зона проектируемого объекта |

Масштаб 1:500

Система координат МСК-10

Формат А1 Лист 4 Листов 19

**Схема расположения границ публичного сервитута в целях строительства и эксплуатации линейного объекта
«Газораспределительные сети д. Шуйская Чупа, д. Царевичи, д. Косалма
Шуйского сельского поселения Прионежского района»**



:3

10:20:0015511

10:20:0015511

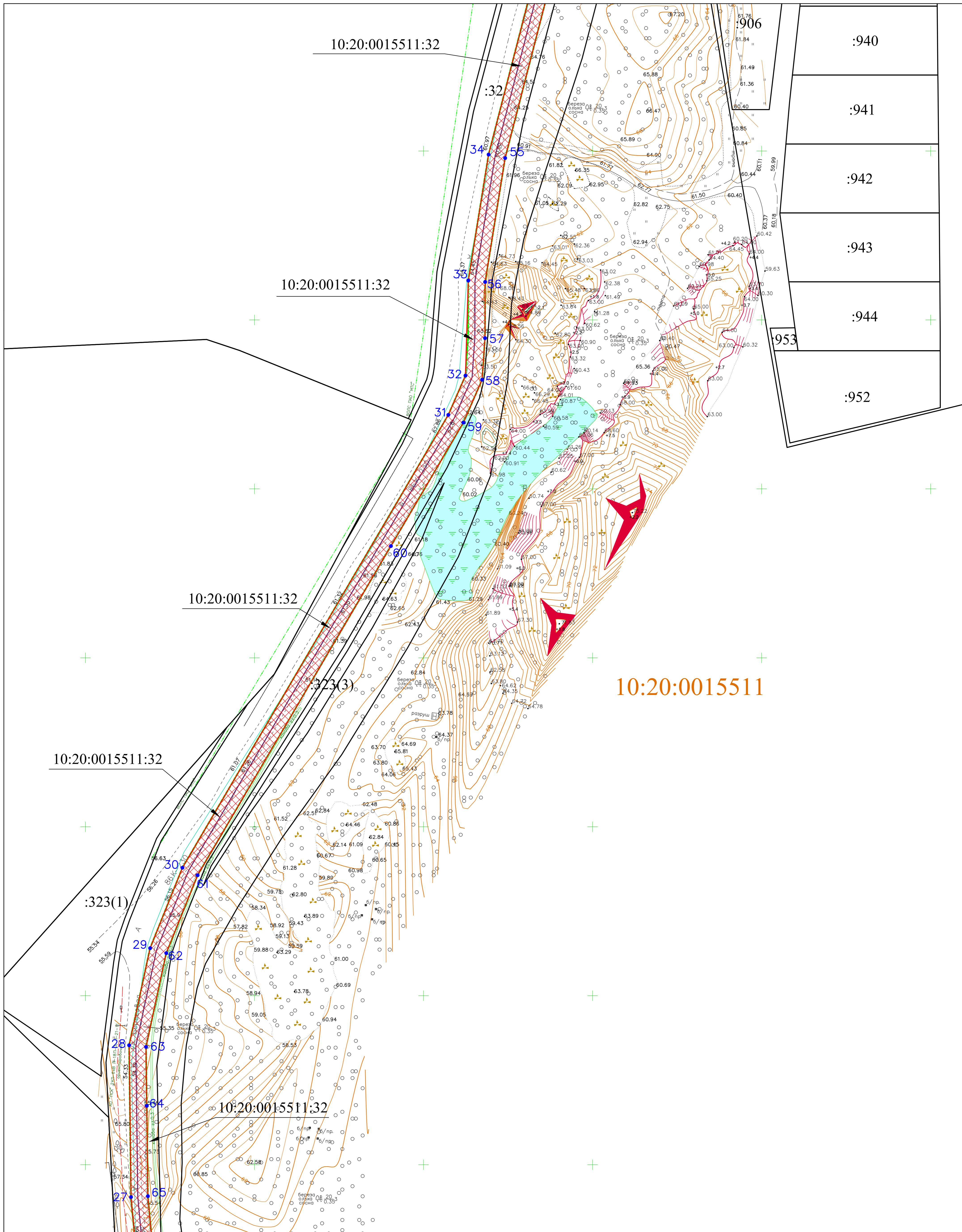
д. Шуйская Чупа

Масштаб 1:500

Система координат МСК-10













- Условные обозначения:
- граница публичного сервитута
 - обозначение характерных точек
 - граница публичного сервитута
 - ось проектируемого объекта высокого давления
 - ось проектируемого объекта среднего давления
 - ось проектируемого объекта низкого давления
 - границы земельных участков, сведения о местоположении которых содержатся в ЕГРН
 - границы кадастровых кварталов
 - границы муниципальных образований/населенных пунктов
 - кадастровый номер земельного участка, сведения о котором содержатся в ЕГРН
 - номер кадастрового квартала
 - наименование населенного пункта
 - охранный зона проектируемого объекта

**Схема расположения границ публичного сервитута в целях строительства и эксплуатации линейного объекта
«Газораспределительные сети д. Шуйская Чупа, д. Царевичи, д. Косалма
Шуйского сельского поселения Прионежского района»**



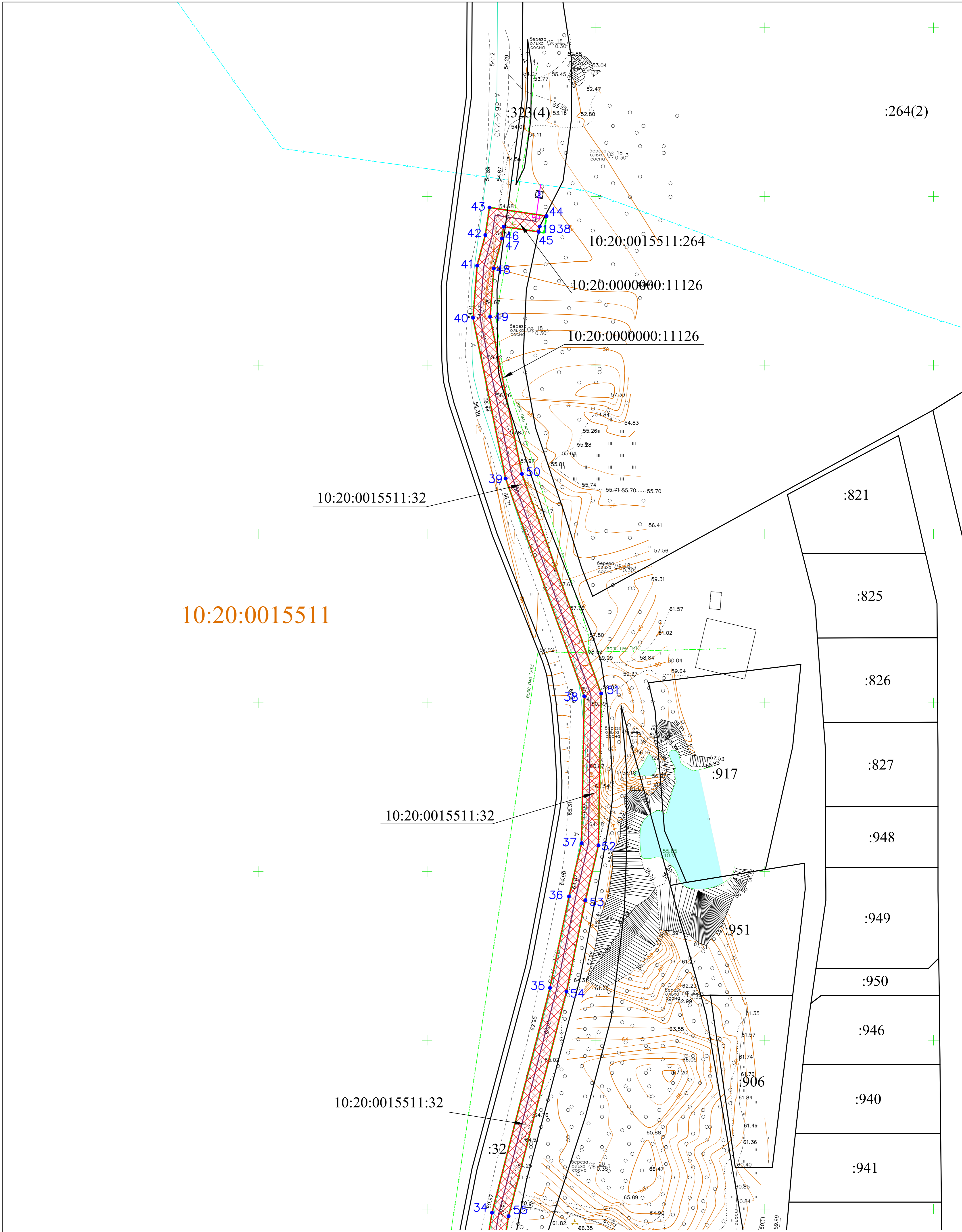
Масштаб 1:500

Условные обозначения:

- | | | | |
|---|--|---|---|
|  | - граница публичного сервитута |  | - границы земельных участков, сведения о местоположении которых содержатся в ЕГРН |
|  | - обозначение характерных точек |  | - границы кадастровых кварталов |
|  | - границ публичного сервитута |  | - границы муниципальных образований/населенных пунктов |
|  | - ось проектируемого объекта высокого давления |  | - кадастровый номер земельного участка, сведения о котором содержатся в ЕГРН |
|  | - ось проектируемого объекта среднего давления |  | - номер кадастрового квартала |
|  | - ось проектируемого объекта низкого давления |  | - наименование населенного пункта |
| | | | - охранная зона проектируемого объекта |

Система координат МСК-10

Схема расположения границ публичного сервитута в целях строительства и эксплуатации линейного объекта
 «Газораспределительные сети д. Шуйская Чупа, д. Царевичи, д. Косалма
 Шуйского сельского поселения Прионежского района»



Условные обозначения:



- граница публичного сервитута

● 1 - обозначение характерных точек

- граница публичного сервитута

- ось проектируемого объекта высокого давления

- ось проектируемого объекта среднего давления

- ось проектируемого объекта низкого давления

- границы земельных участков, сведения о местоположении которых содержатся в ЕГРН

- границы кадастровых кварталов

- границы муниципальных образований/населенных пунктов

- кадастровый номер земельного участка, сведения о котором содержатся в ЕГРН

- номер кадастрового квартала

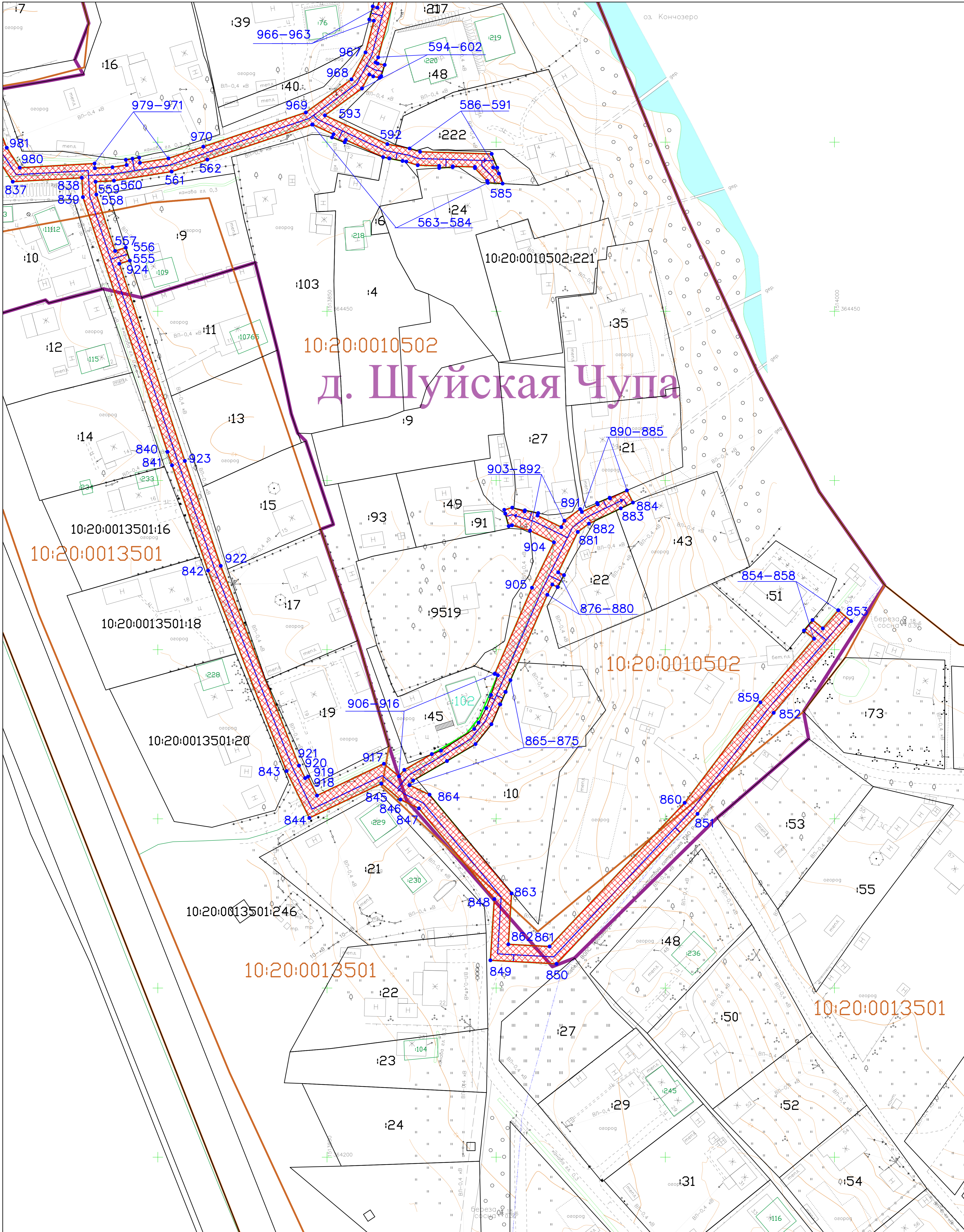
- наименование населенного пункта

— — — — — охранная зона проектируемого объекта

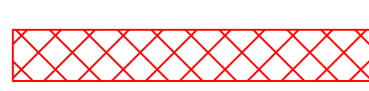









Масштаб 1:500

Система координат МСК-10

**Схема расположения границ публичного сервитута в целях строительства и эксплуатации линейного объекта
«Газораспределительные сети д. Шуйская Чупа, д. Царевичи, д. Косалма
Шуйского сельского поселения Прионежского района»**



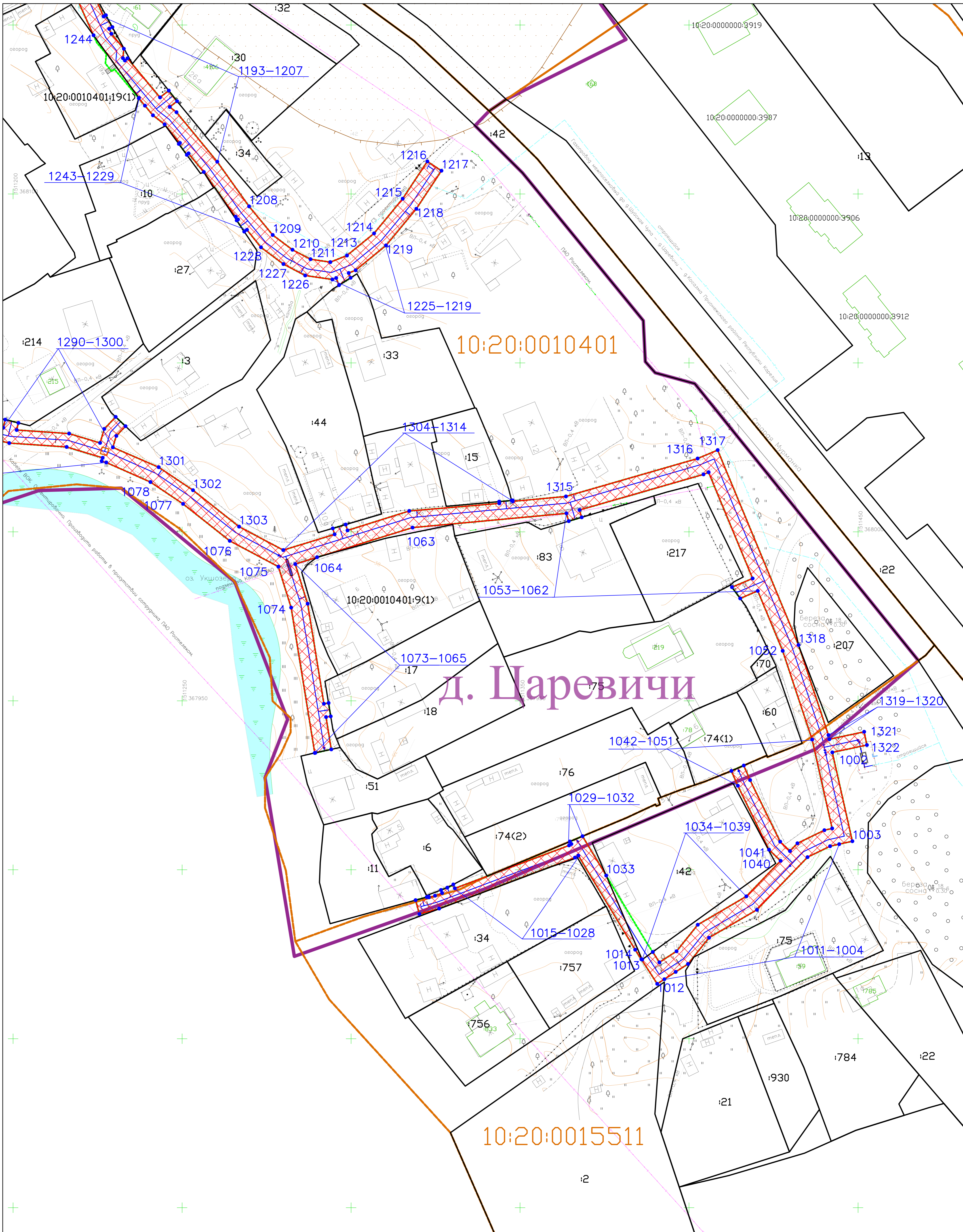
Условные обозначения:

- | | | | |
|---|--|---|---|
|  | - граница публичного сервитута |  | - границы земельных участков, сведения о местоположении которых содержатся в ЕГРН |
|  | - обозначение характерных точек |  | - границы кадастровых кварталов |
|  | - границ публичного сервитута |  | - границы муниципальных образований/населенных пунктов |
|  | - ось проектируемого объекта высокого давления |  | - кадастровый номер земельного участка, сведения о котором содержатся в ЕГРН |
|  | - ось проектируемого объекта среднего давления |  | - номер кадастрового квартала |
| | - ось проектируемого объекта низкого давления | | - наименование населенного пункта |
| | | | - охранная зона проектируемого объекта |

Масштаб 1:500

Система координат МСК-10

**Схема расположения границ публичного сервитута в целях строительства и эксплуатации линейного объекта
«Газораспределительные сети д. Шуйская Чупа, д. Царевичи, д. Косалма
Шуйского сельского поселения Прионежского района»**



Масштаб 1:500

Система координат МСК-10











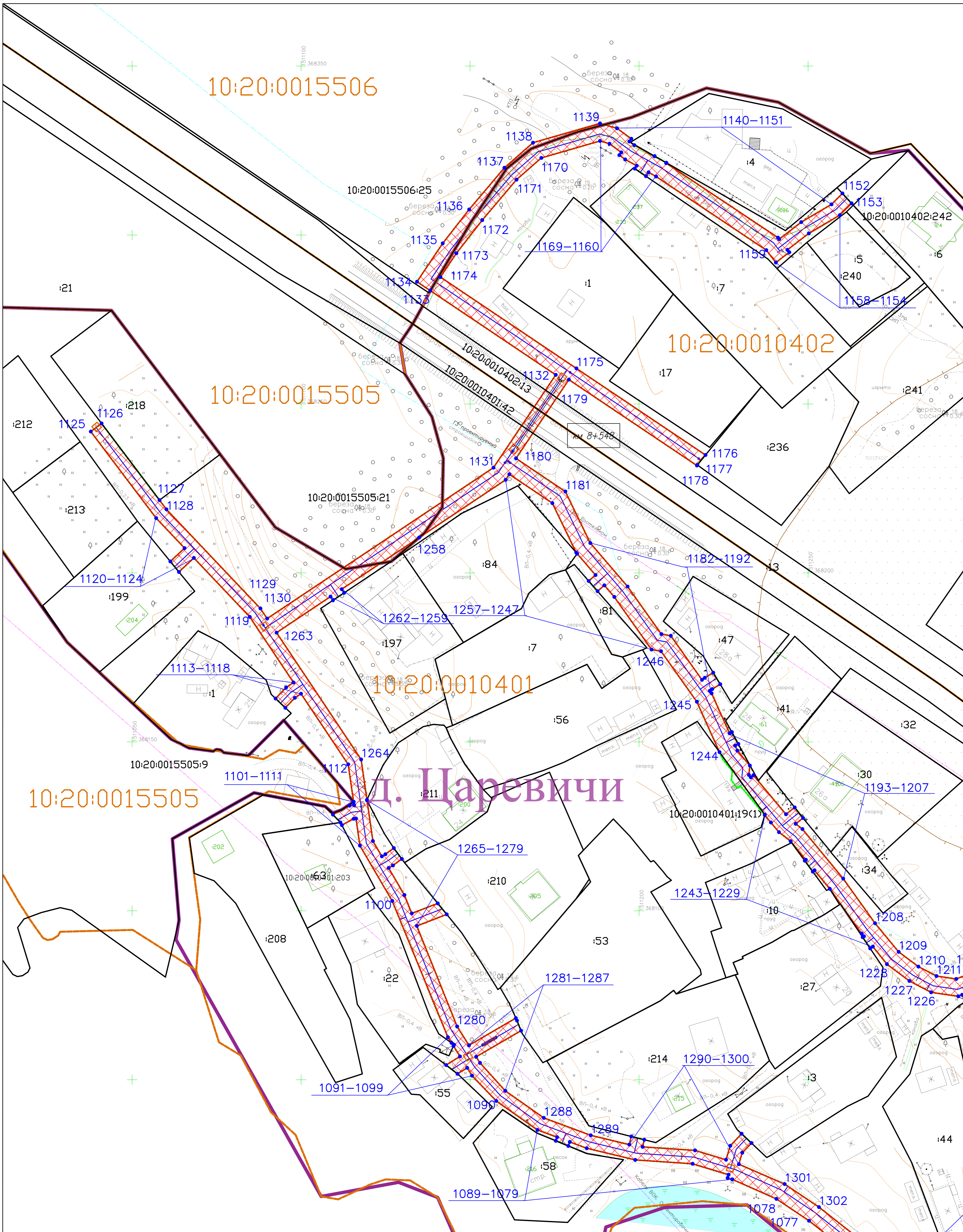
- Условные обозначения:**
- | | | | |
|---|--|---|---|
|  | - граница публичного сервитута |  | - границы земельных участков, сведения о местоположении которых содержатся в ЕГРН |
|  | - обозначение характерных точек |  | - границы кадастровых кварталов |
|  | - граница публичного сервитута |  | - границы муниципальных образований/населенных пунктов |
|  | - ось проектируемого объекта высокого давления |  | - кадастровый номер земельного участка, сведения о котором содержатся в ЕГРН |
|  | - ось проектируемого объекта среднего давления |  | - номер кадастрового квартала |
| | - ось проектируемого объекта низкого давления | | - наименование населенного пункта |
| | | | - охранный зона проектируемого объекта |

Схема расположения границ публичного сервитута в целях строительства и эксплуатации линейного объекта
 «Газораспределительные сети д. Шуйская Чупа, д. Царевичи, д. Косалма
 Шуйского сельского поселения Прионежского района»



Масштаб 1:500

Система координат МСК-10

Условные обозначения:














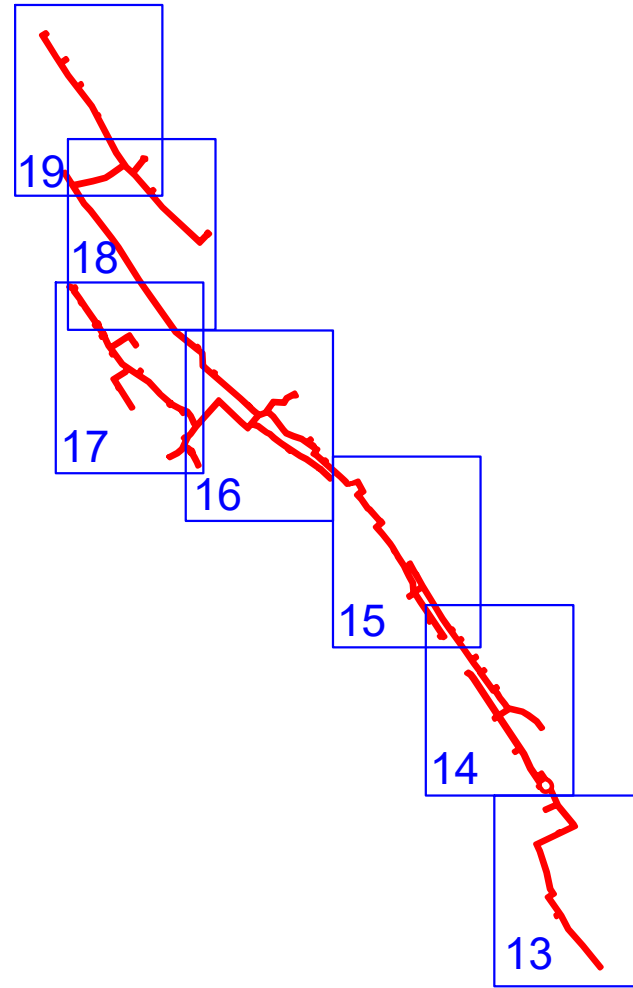

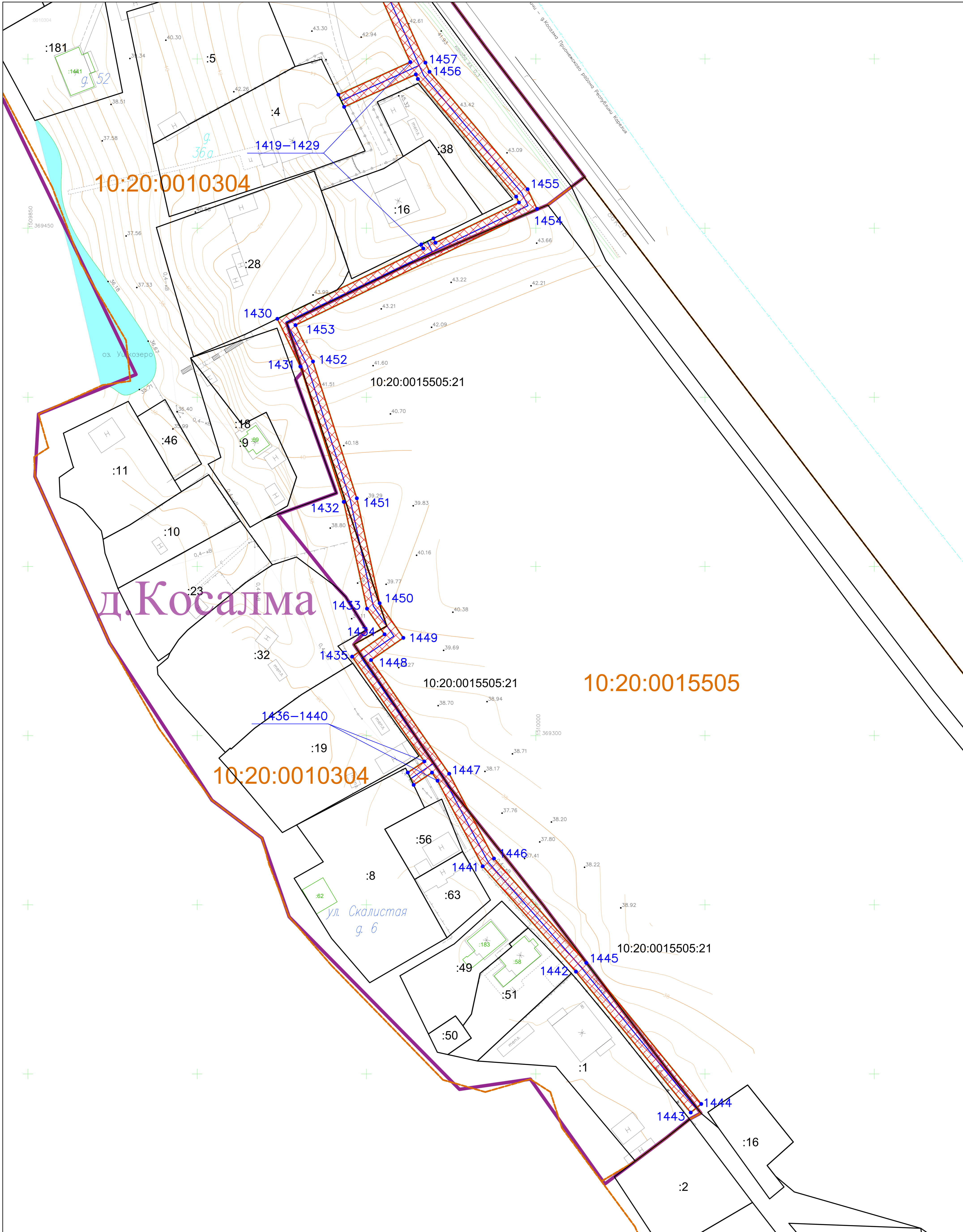
- | | | | |
|---|--|---|---|
|  | - граница публичного сервитута |  | - границы земельных участков, сведения о местоположении которых содержатся в ЕГРН |
|  | - обозначение характерных точек |  | - границы кадастровых кварталов |
|  | - граница публичного сервитута |  | - границы муниципальных образований/населенных пунктов |
|  | - ось проектируемого объекта высокого давления |  | - кадастровый номер земельного участка, сведения о котором содержатся в ЕГРН |
|  | - ось проектируемого объекта среднего давления |  | - номер кадастрового квартала |
|  | - ось проектируемого объекта низкого давления |  | - наименование населенного пункта |
| | |  | - охранная зона проектируемого объекта |

Схема расположения листов. д. Косалма
Схема расположения границ публичного сервитута в целях строительства и эксплуатации линейного объекта
«Газораспределительные сети д. Шуйская Чупа, д. Царевичи, д. Косалма
Шуйского сельского поселения Прионежского района»



 - территория публичного сервитута














**Схема расположения границ публичного сервитута в целях строительства и эксплуатации линейного объекта
«Газораспределительные сети д. Шуйская Чупа, д. Царевичи, д. Косалма
Шуйского сельского поселения Прионежского района»**



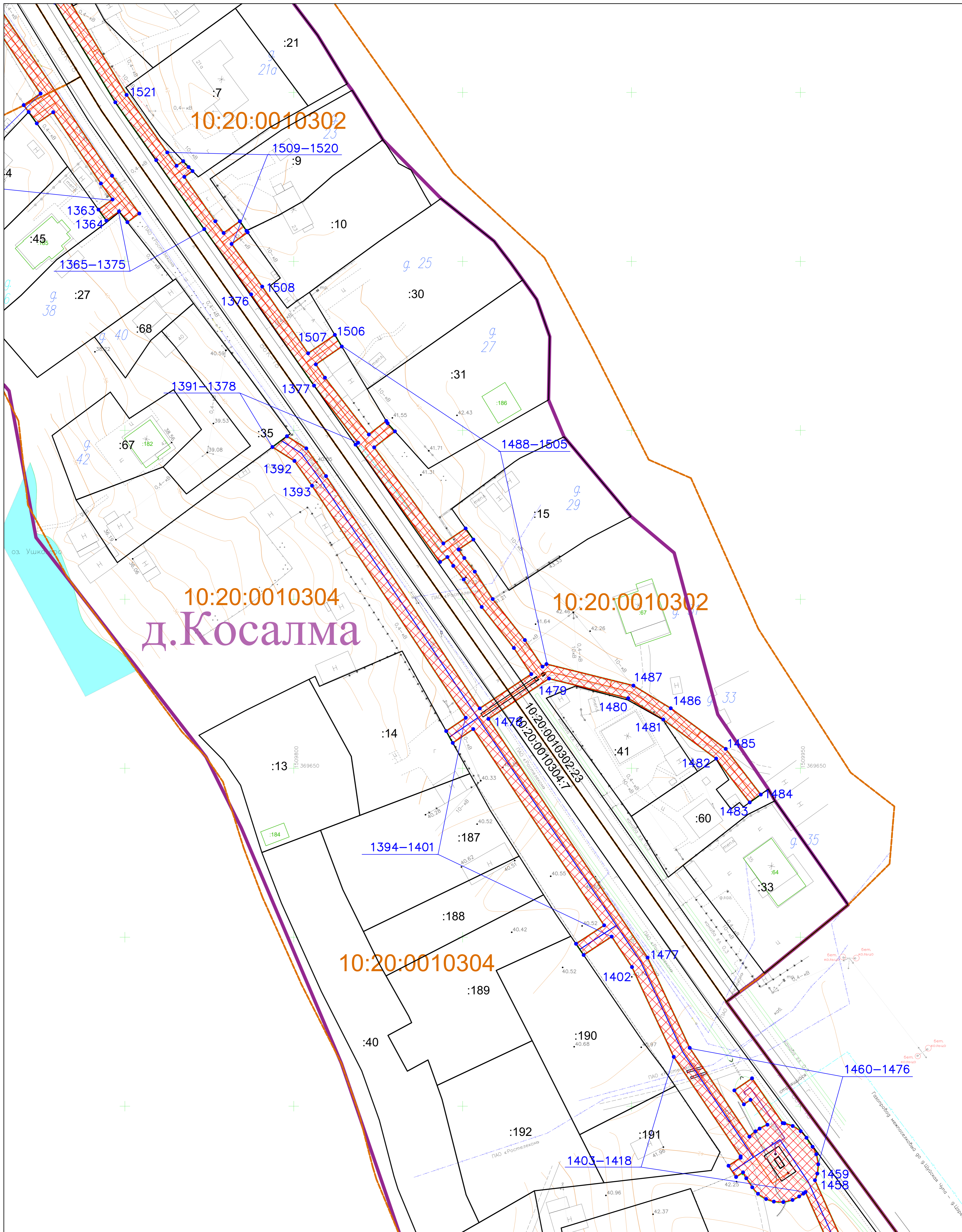
Условные обозначения:

Масштаб 1:500

Система координат МСК-10

- | | | | |
|---|--|---|---|
|  | - граница публичного сервитута |  | - границы земельных участков, сведения о местоположении которых содержатся в ЕГРН |
|  | - обозначение характерных точек |  | - границы кадастровых кварталов |
|  | - граница публичного сервитута |  | - границы муниципальных образований/населенных пунктов |
|  | - ось проектируемого объекта высокого давления |  | - кадастровый номер земельного участка, сведения о котором содержатся в ЕГРН |
|  | - ось проектируемого объекта среднего давления |  | - номер кадастрового квартала |
|  | - ось проектируемого объекта низкого давления |  | - наименование населенного пункта |
| | |  | - охранный зона проектируемого объекта |

**Схема расположения границ публичного сервитута в целях строительства и эксплуатации линейного объекта
«Газораспределительные сети д. Шуйская Чупа, д. Царевичи, д. Косалма
Шуйского сельского поселения Прионежского района»**



Условные обозначения:



- граница публичного сервитута

• 1 - обозначение характерных точек

— границ публичного сервитута

— ось проектируемого объекта высокого давления

— ось проектируемого объекта среднего давления

— ось проектируемого объекта низкого давления

— границы земельных участков, сведения о местоположении которых содержатся в ЕГРН

— границы кадастровых кварталов

— границы муниципальных образований/населенных пунктов

— кадастровый номер земельного участка, сведения о котором содержатся в ЕГРН

— номер кадастрового квартала

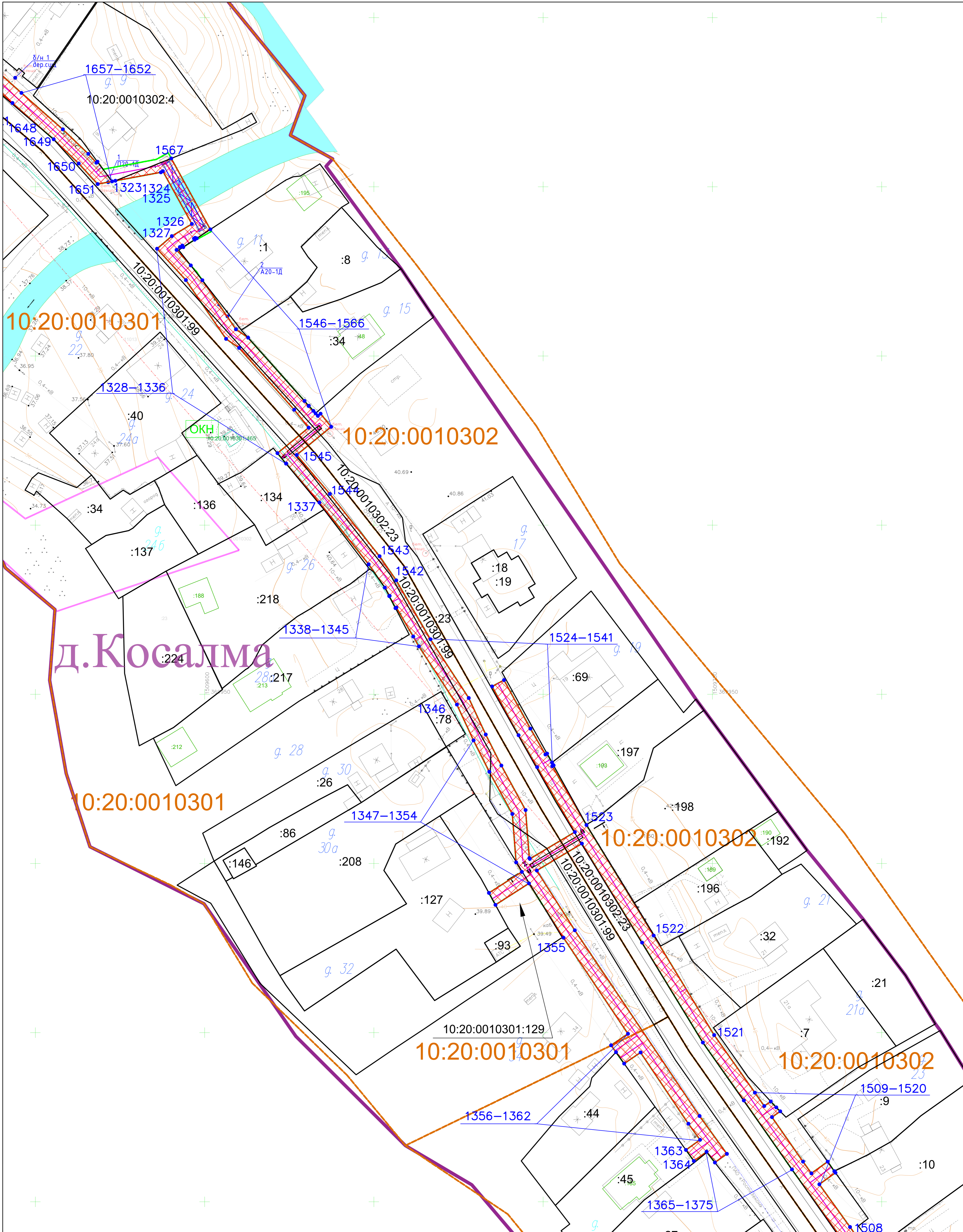
— наименование населенного пункта

— охранный зона проектируемого объекта

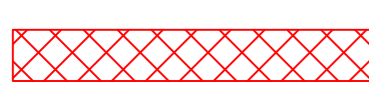









Масштаб 1:500

Система координат МСК-10

Схема расположения границ публичного сервитута в целях строительства и эксплуатации линейного объекта
 «Газораспределительные сети д. Шуйская Чупа, д. Царевичи, д. Косалма
 Шуйского сельского поселения Прионежского района»



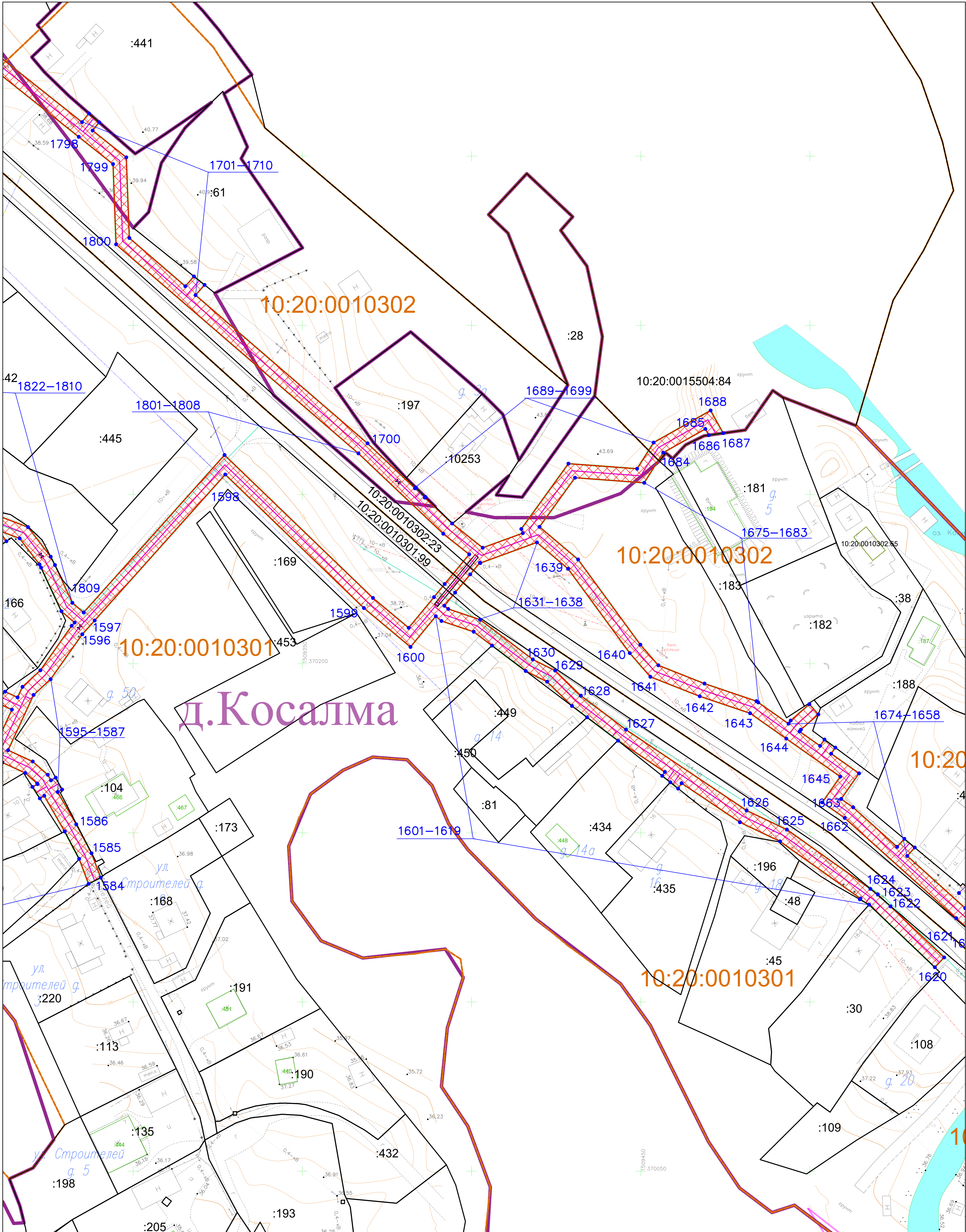
Условные обозначения:

- | | | | |
|---|--|---|---|
|  | - граница публичного сервитута |  | - границы земельных участков, сведения о местоположении которых содержатся в ЕГРН |
|  | - обозначение характерных точек |  | - границы кадастровых кварталов |
|  | - границ публичного сервитута |  | - границы муниципальных образований/населенных пунктов |
|  | - ось проектируемого объекта высокого давления |  | - кадастровый номер земельного участка, сведения о котором содержатся в ЕГРН |
|  | - ось проектируемого объекта среднего давления | | - номер кадастрового квартала |
|  | - ось проектируемого объекта низкого давления | | - наименование населенного пункта |
| | | | - охранный зона проектируемого объекта |

Масштаб 1:500

Система координат МСК-10

**Схема расположения границ публичного сервитута в целях строительства и эксплуатации линейного объекта
«Газораспределительные сети д. Шуйская Чупа, д. Царевичи, д. Косалма
Шуйского сельского поселения Прионежского района»**

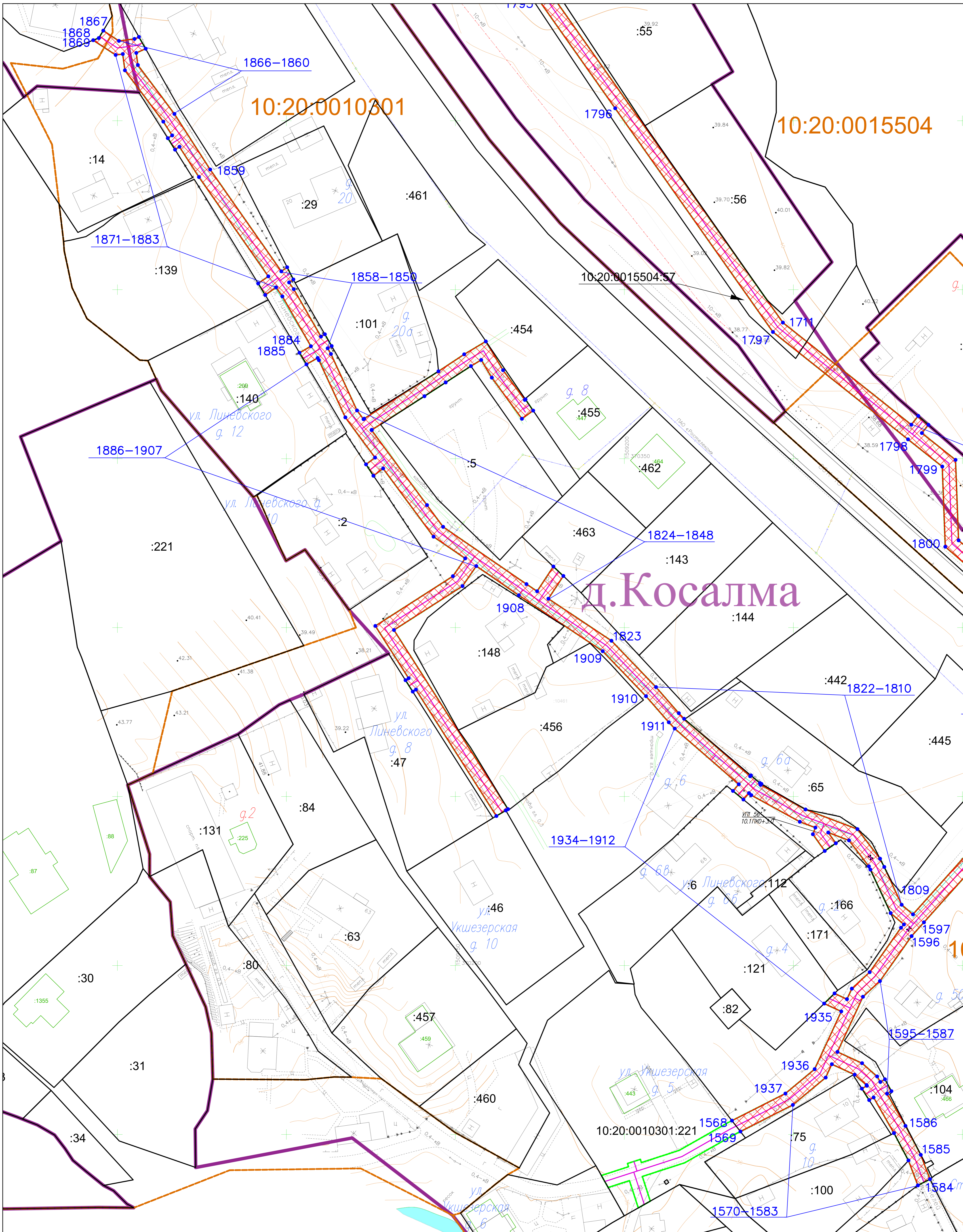


Масштаб 1:500

Система координат МСК-10

- Условные обозначения:**
- граница публичного сервитута
 - 1 - обозначение характерных точек
 - ось проектируемого объекта высокого давления
 - ось проектируемого объекта среднего давления
 - ось проектируемого объекта низкого давления
 - границы земельных участков, сведения о местоположении которых содержатся в ЕГРН
 - границы кадастровых кварталов
 - границы муниципальных образований/населенных пунктов
 - кадастровый номер земельного участка, сведения о котором содержатся в ЕГРН
 - номер кадастрового квартала
 - наименование населенного пункта
 - охранный зона проектируемого объекта














**Схема расположения границ публичного сервитута в целях строительства и эксплуатации линейного объекта
«Газораспределительные сети д. Шуйская Чупа, д. Царевичи, д. Косалма
Шуйского сельского поселения Прионежского района»**



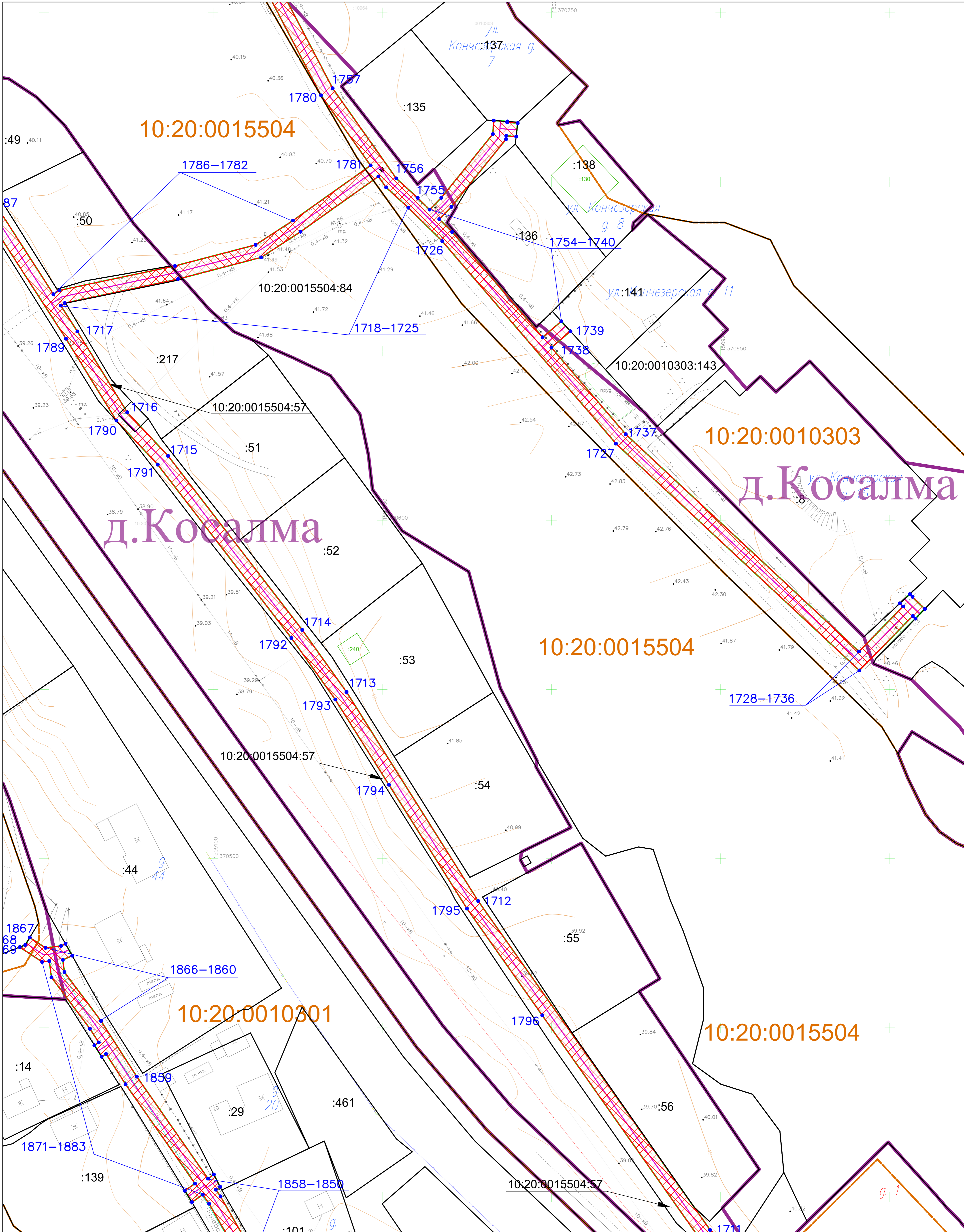
Масштаб 1:500

Система координат МСК-10

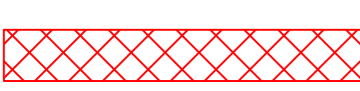












Условные обозначения:

- | | | | |
|---|--|---|---|
|  | - граница публичного сервитута |  | - границы земельных участков, сведения о местоположении которых содержатся в ЕГРН |
|  | - обозначение характерных точек |  | - границы кадастровых кварталов |
|  | - граница публичного сервитута |  | - границы муниципальных образований/населенных пунктов |
|  | - ось проектируемого объекта высокого давления |  | - кадастровый номер земельного участка, сведения о котором содержатся в ЕГРН |
|  | - ось проектируемого объекта среднего давления |  | - номер кадастрового квартала |
|  | - ось проектируемого объекта низкого давления |  | - наименование населенного пункта |
| | |  | - охранный зона проектируемого объекта |

**Схема расположения границ публичного сервитута в целях строительства и эксплуатации линейного объекта
«Газораспределительные сети д. Шуйская Чупа, д. Царевичи, д. Косалма
Шуйского сельского поселения Прионежского района»**



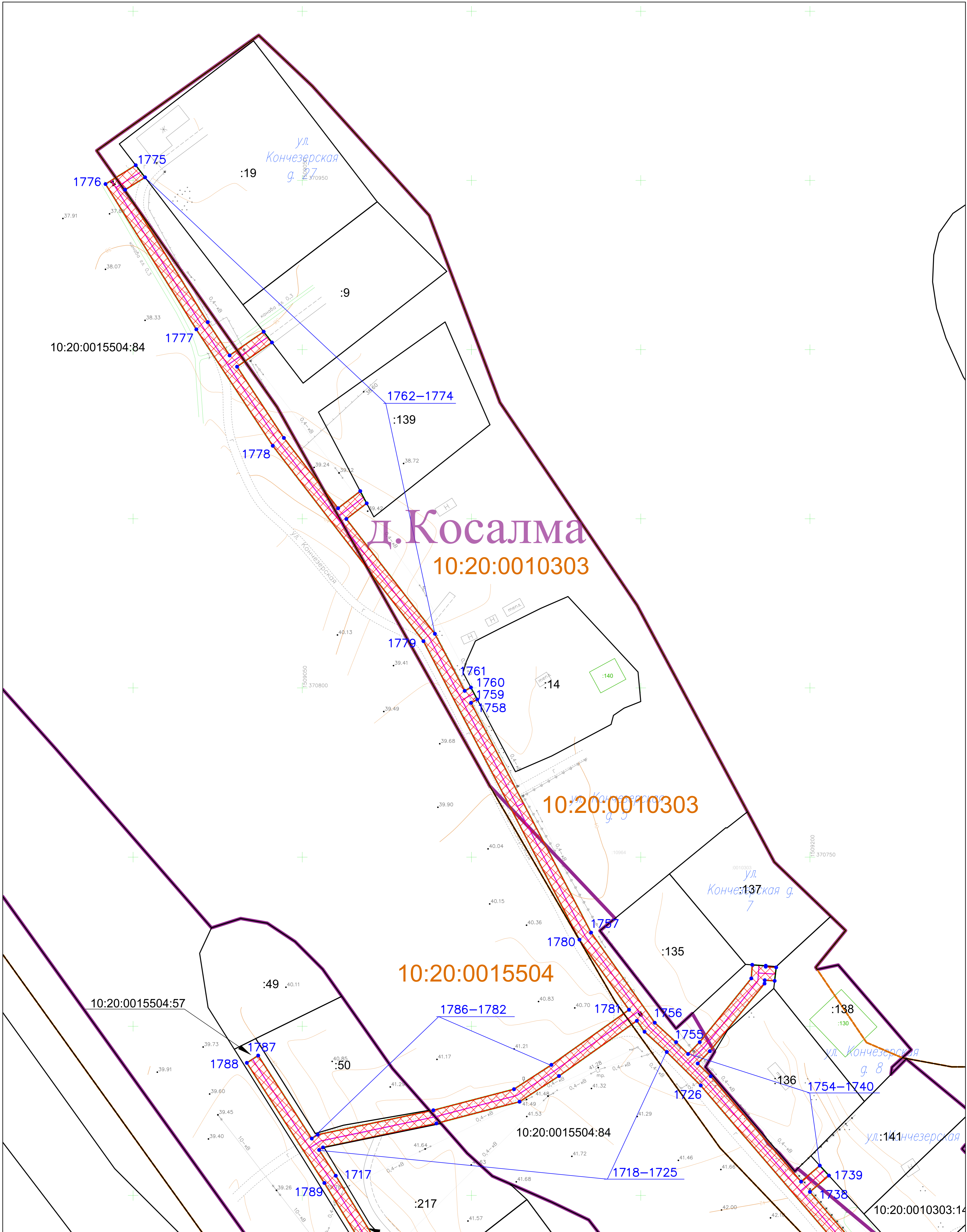
Условные обозначения:

- | | | | |
|---|--|---|---|
|  | - граница публичного сервитута |  | - границы земельных участков, сведения о местоположении которых содержатся в ЕГРН |
|  | - обозначение характерных точек |  | - границы кадастровых кварталов |
|  | - граница публичного сервитута |  | - границы муниципальных образований/населенных пунктов |
|  | - ось проектируемого объекта высокого давления |  | - кадастровый номер земельного участка, сведения о котором содержатся в ЕГРН |
|  | - ось проектируемого объекта среднего давления |  | - номер кадастрового квартала |
|  | - ось проектируемого объекта низкого давления |  | - наименование населенного пункта |
| | |  | - охранный зона проектируемого объекта |

Масштаб 1:500

Система координат МСК-10

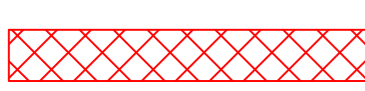











Схема расположения границ публичного сервитута в целях строительства и эксплуатации линейного объекта
 «Газораспределительные сети д. Шуйская Чупа, д. Царевичи, д. Косалма
 Шуйского сельского поселения Прионежского района»



Условные обозначения:

Масштаб 1:500

Система координат МСК-10

- | | | | |
|---|--|---|---|
|  | - граница публичного сервитута |  | - границы земельных участков, сведения о местоположении которых содержатся в ЕГРН |
|  | - обозначение характерных точек |  | - границы кадастровых кварталов |
|  | - граница публичного сервитута |  | - границы муниципальных образований/населенных пунктов |
|  | - ось проектируемого объекта высокого давления |  | - кадастровый номер земельного участка, сведения о котором содержатся в ЕГРН |
|  | - ось проектируемого объекта среднего давления |  | - номер кадастрового квартала |
|  | - ось проектируемого объекта низкого давления |  | - наименование населенного пункта |
| | | | - охранный зона проектируемого объекта |