

Схема расположения границ публичного сервитута объекта электросетевого хозяйства:

Утверждена

(наименование документа об утверждении, включая

«КТП-400/6/0,4 кВ; ТП-3187 п. Шуя - Рыбацкая-2»,  
расположенного по адресу: Республика Карелия, Прионежский район

наименования органов государственной власти или

Площадь испрашиваемого публичного сервитута: 519 кв.м

органов местного самоуправления, принявших

Каталог координат: Приложение 1 на 1 листе

решение об утверждении схемы или подписавших  
соглашение о перераспределении земельных участков)

Система координат: МСК-10, зона 1





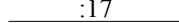
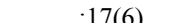
от \_\_\_\_\_ № \_\_\_\_\_

Кадастровые номера земельных участков, в отношении которых  
испрашивается публичный сервитут: -, земли кадастровых кварталов:  
10:20:0015522



Масштаб 1:500

Условные обозначения:

-  - проектные границы публичного сервитута объекта электросетевого хозяйства;
-  10:20:000000 - номер и граница кадастрового квартала;
-  - обозначение объекта электросетевого хозяйства;
-  :17 - кадастровый номер и граница земельного участка, содержащиеся в ЕГРН;
-  :17(6) - обозначение контура многоконтурного земельного участка;
-  1 • - обозначение и номер характерной точки проектных границ публичного сервитута объекта электросетевого хозяйства.