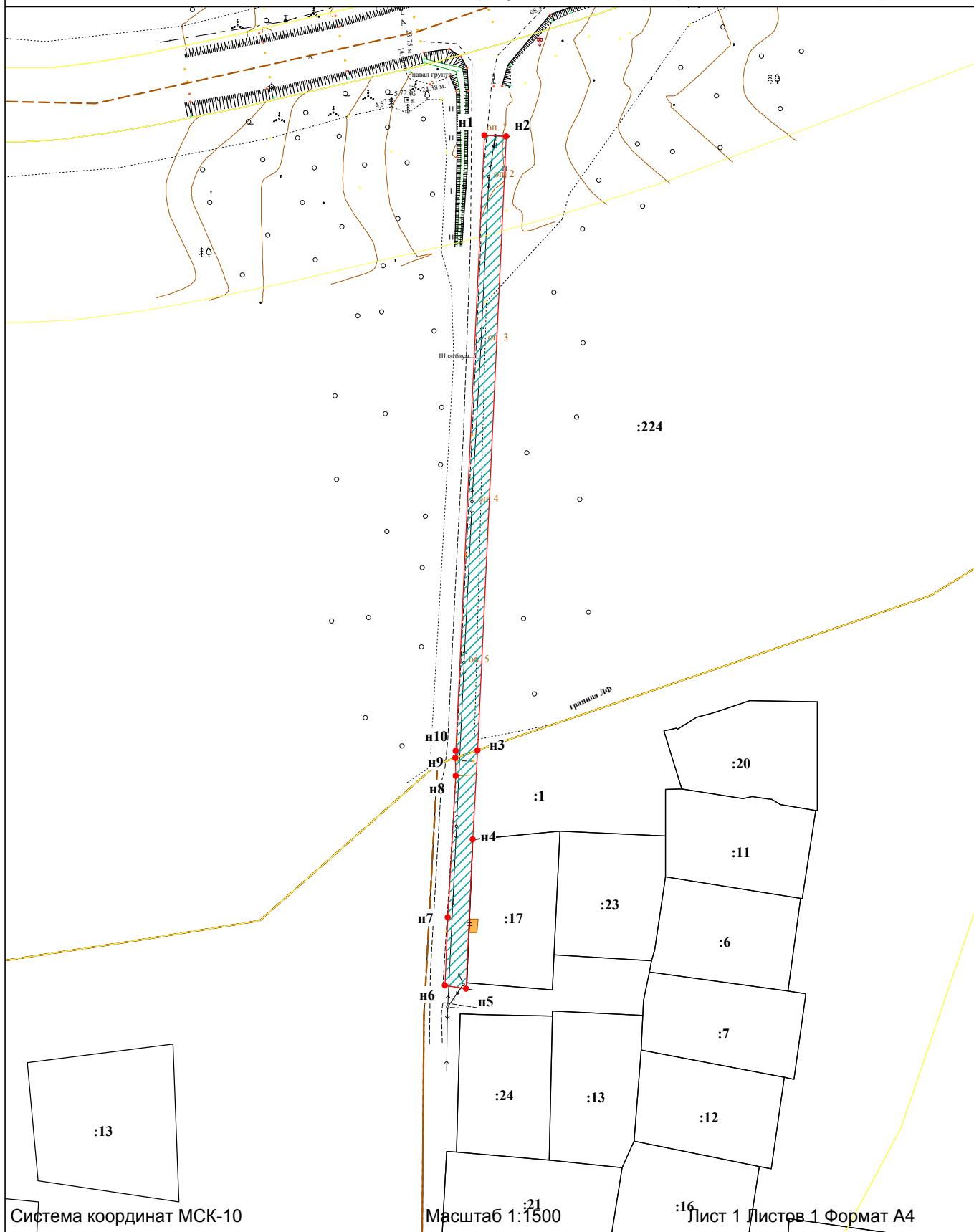


**Схема расположения границ публичного сервитута, в целях эксплуатации объекта электросетевого хозяйства
 «Строительство ВЛИ-0,4 кВ от оп. № 19 ВЛИ-0,4 кВ ф.1 от ТП-82 для технологического присоединения наружного
 освещения на км. 114 ШНО-1, а/д А-215 по адресу: Прионежский р-н (к.н: 10:20:000000:10692)»**




Система координат МСК-10

Масштаб 1:1500

Лист 1 Листов 1 Формат А4

УСЛОВНЫЕ ОБОЗНАЧЕНИЯ:

 - граница публичного сервитута


● 1 - обозначение характерных точек границ публичного сервитута


:315 - кадастровый номер земельного участка


10:20:0030209 - номер кадастрового квартала

— - границы земельных участков

--- - граница кадастрового квартала

 - границы муниципальных образований/населенных пунктов

 - охранный зона объекта

 - ось проектируемого газопровода

Ж - жилой объект

Н - нежилой объект

ул. Филиппова - обозначение улицы

грунт, асфальт, Г, А - обозначение дорожного покрытия