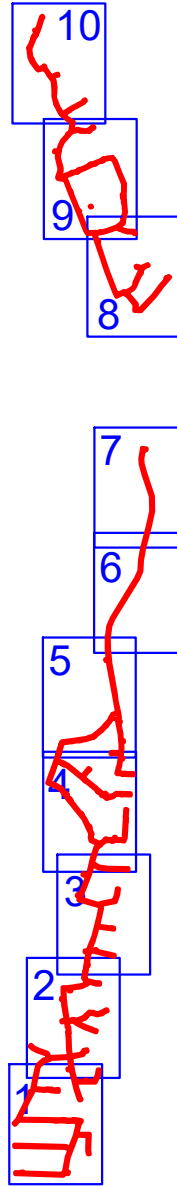


Схема расположения листов. д. Шуйская Чупа  
Схема расположения границ публичного сервитута в целях строительства и эксплуатации линейного объекта  
«Газораспределительные сети д. Шуйская Чупа, д. Царевичи, д. Косалма  
Шуйского сельского поселения Прионежского района»




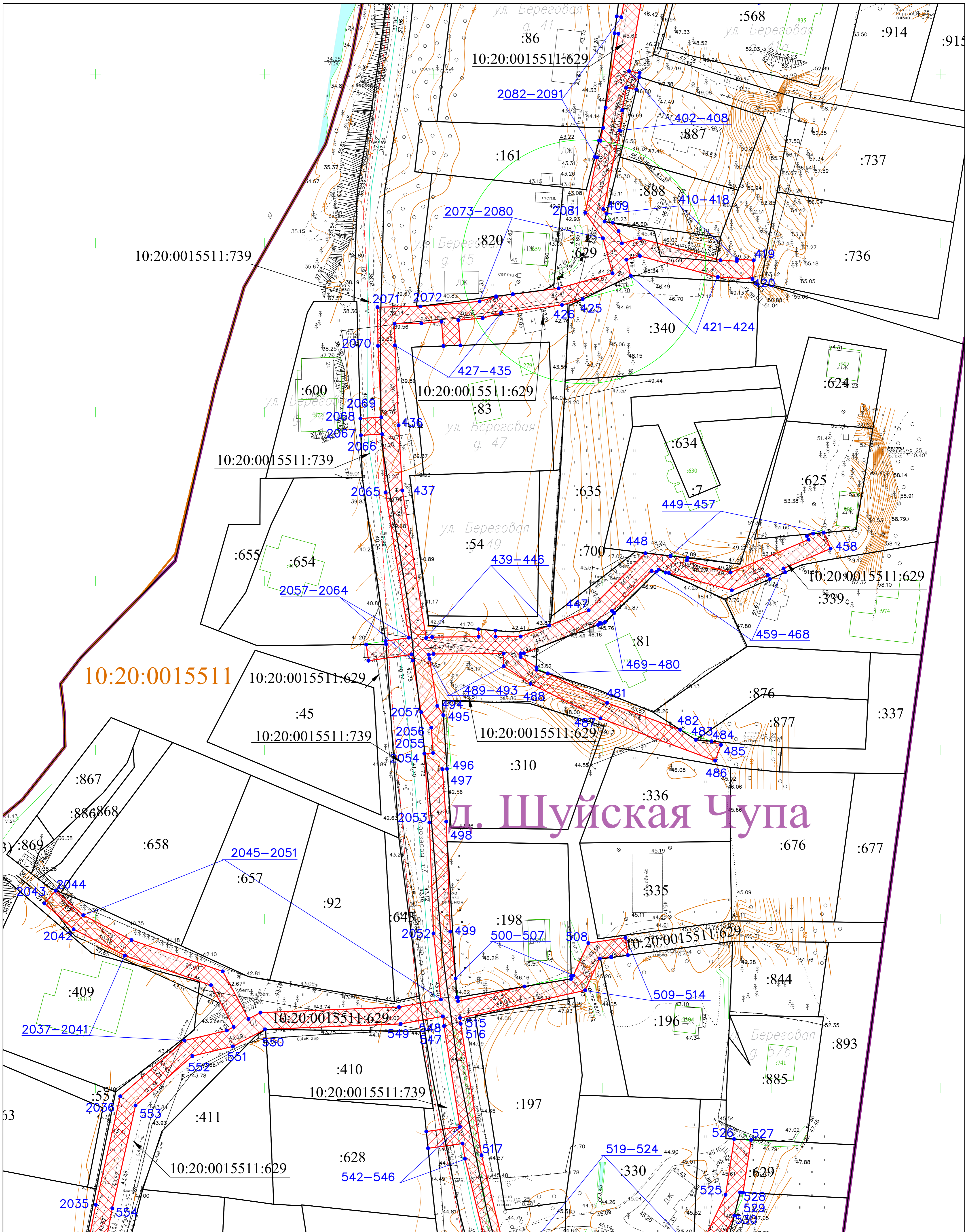
 - территория публичного сервитута



Схема расположения границ публичного сервитута в целях строительства и эксплуатации линейного объекта  
 «Газораспределительные сети д. Шуйская Чупа, д. Царевичи, д. Косалма  
 Шуйского сельского поселения Прионежского района»



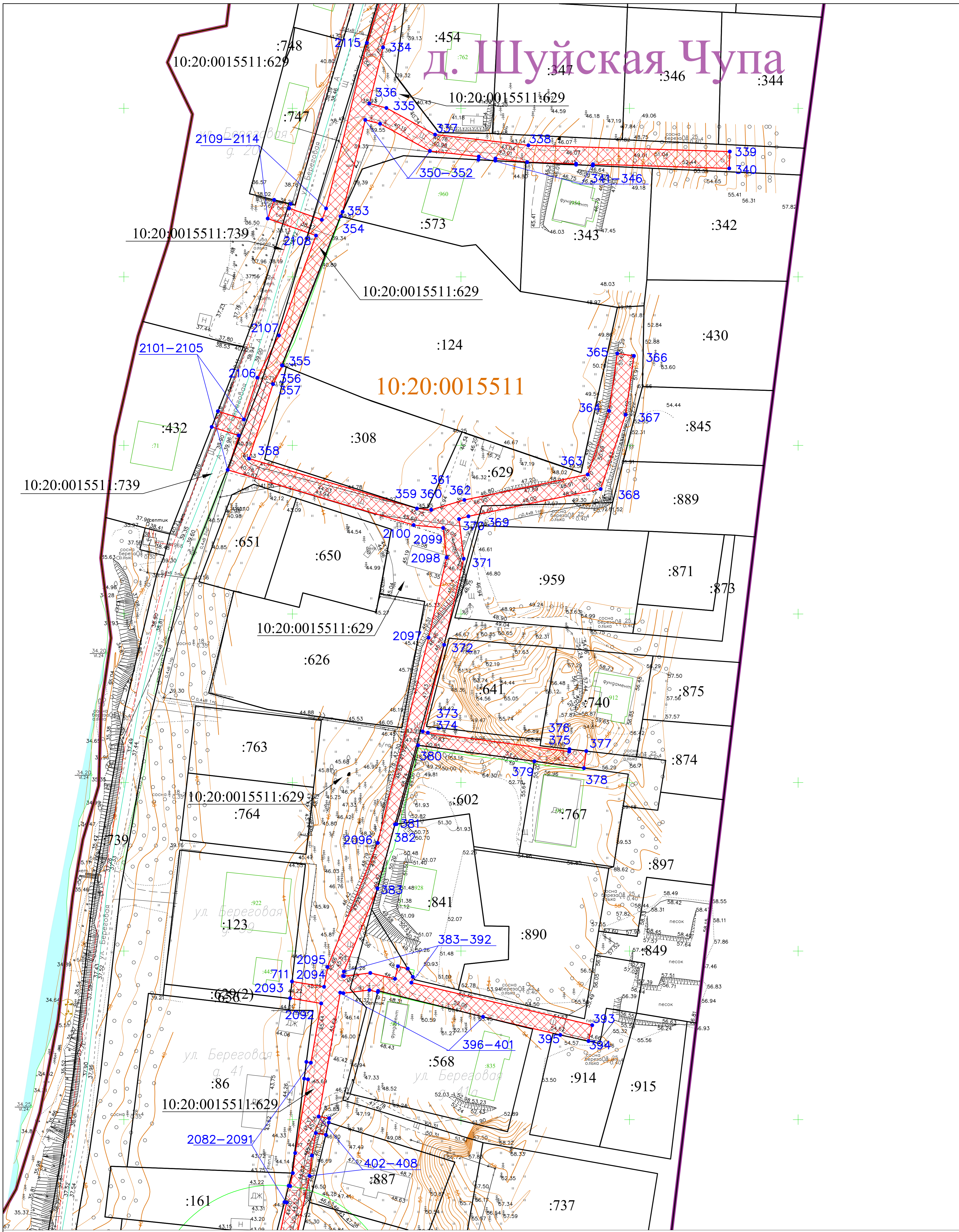
Условные обозначения:

- граница публичного сервитута
- 1 - обозначение характерных точек
- граница публичного сервитута
- ось проектируемого объекта высокого давления
- ось проектируемого объекта среднего давления
- ось проектируемого объекта низкого давления
- границы земельных участков, сведения о местоположении которых содержатся в ЕГРН
- границы кадастровых кварталов
- границы муниципальных образований/населенных пунктов
- кадастровый номер земельного участка, сведения о котором содержатся в ЕГРН
- номер кадастрового квартала
- наименование населенного пункта
- охранный зона проектируемого объекта

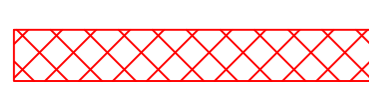











Масштаб 1:500

Система координат МСК-10

**Схема расположения границ публичного сервитута в целях строительства и эксплуатации линейного объекта  
«Газораспределительные сети д. Шуйская Чупа, д. Царевичи, д. Косалма  
Шуйского сельского поселения Прионежского района»**



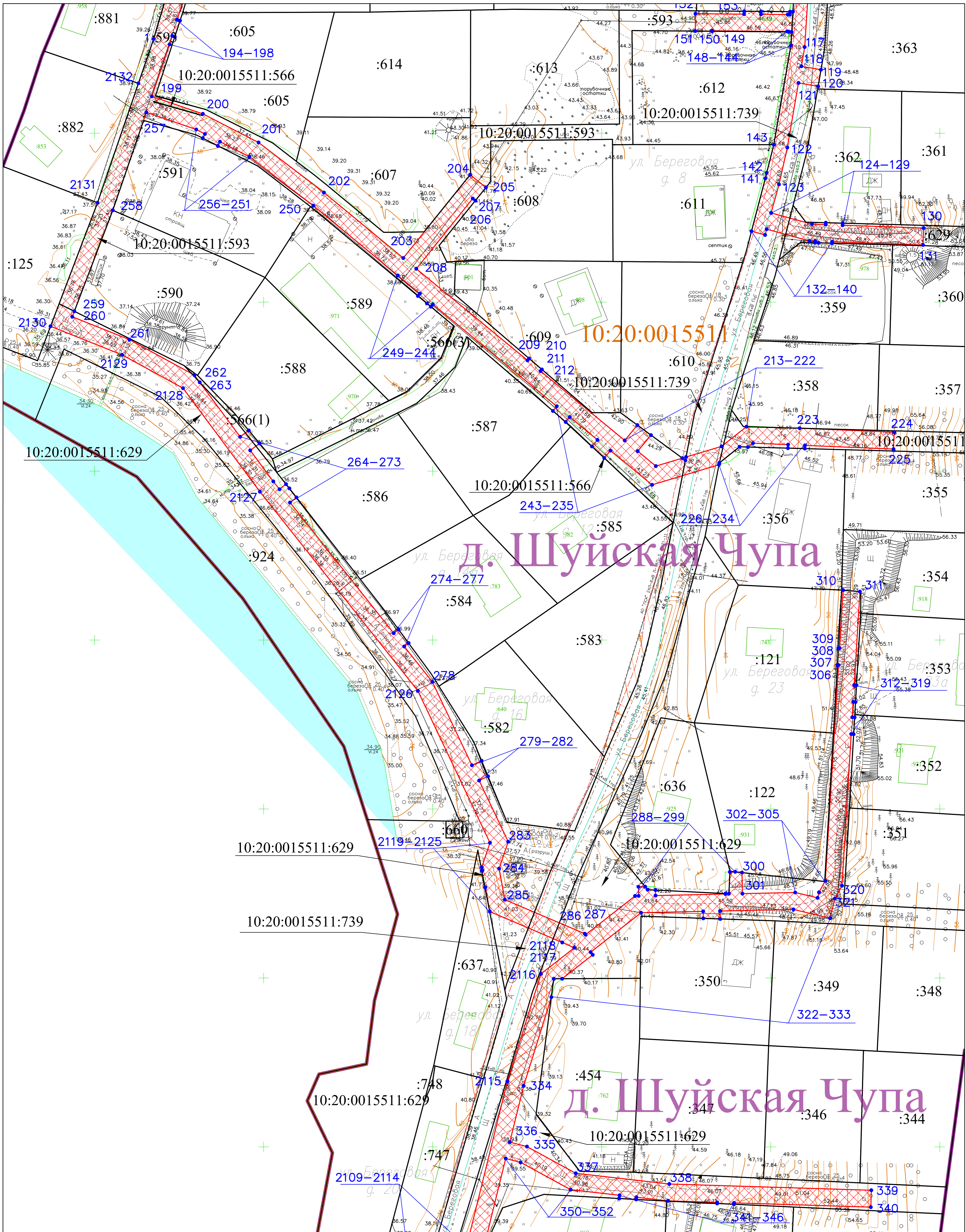
Условные обозначения:

- |                                                                                     |                                                |                                                                                     |                                                                                   |
|-------------------------------------------------------------------------------------|------------------------------------------------|-------------------------------------------------------------------------------------|-----------------------------------------------------------------------------------|
|   | - граница публичного сервитута                 |  | - границы земельных участков, сведения о местоположении которых содержатся в ЕГРН |
|  | - обозначение характерных точек                |  | - границы кадастровых кварталов                                                   |
|  | - ось проектируемого объекта высокого давления |  | - границы муниципальных образований/населенных пунктов                            |
|  | - ось проектируемого объекта среднего давления |  | - кадастровый номер земельного участка, сведения о котором содержатся в ЕГРН      |
|  | - ось проектируемого объекта низкого давления  |  | - номер кадастрового квартала                                                     |
|                                                                                     |                                                |  | - наименование населенного пункта                                                 |
|                                                                                     |                                                |  | - охранный зона проектируемого объекта                                            |

Масштаб 1:500

Система координат МСК-10

**Схема расположения границ публичного сервитута в целях строительства и эксплуатации линейного объекта  
«Газораспределительные сети д. Шуйская Чупа, д. Царевичи, д. Косалма  
Шуйского сельского поселения Прионежского района»**



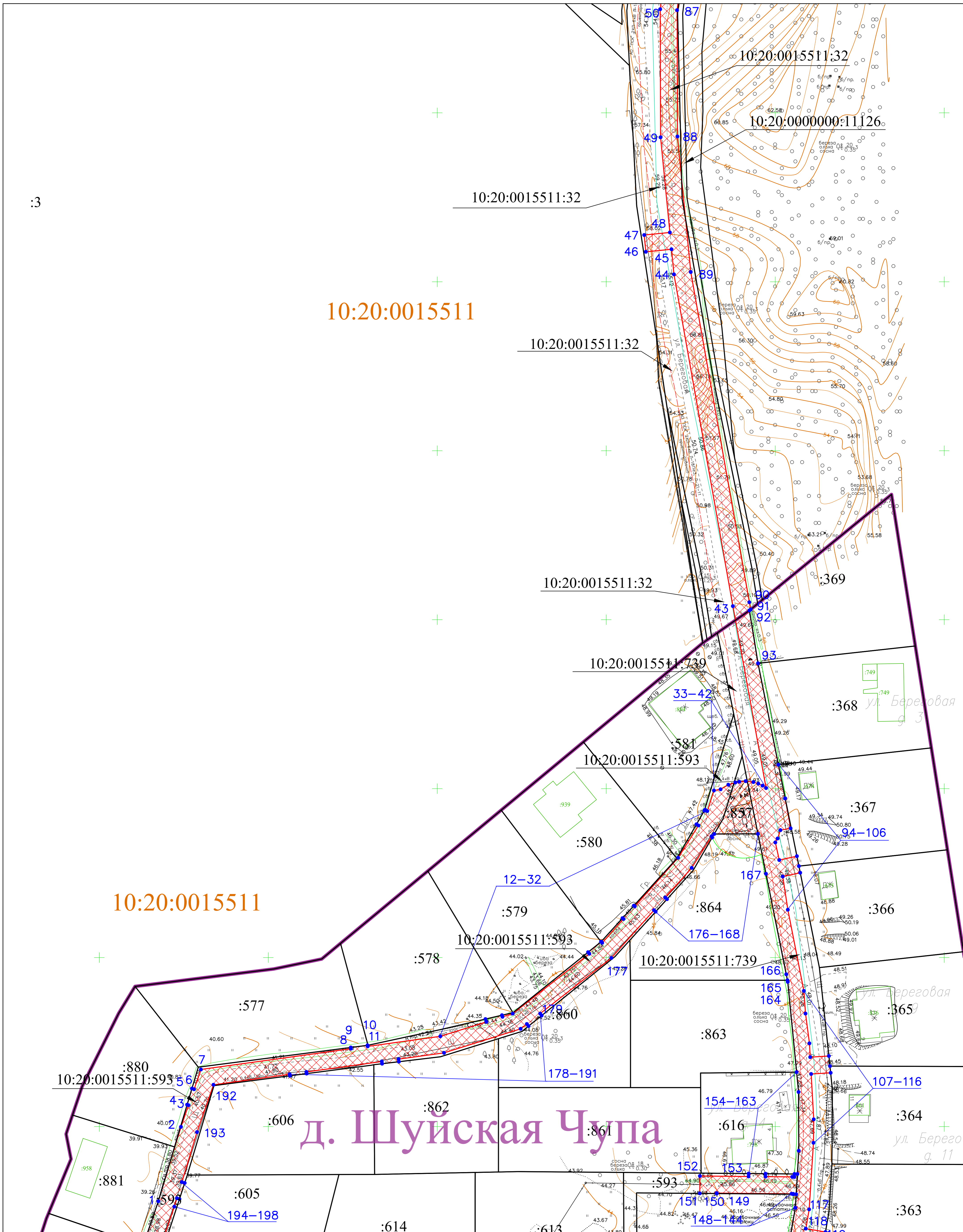
Масштаб 1:500

- Условные обозначения:**
- граница публичного сервитута
  - обозначение характерных точек
  - границы публичного сервитута
  - ось проектируемого объекта высокого давления
  - ось проектируемого объекта среднего давления
  - ось проектируемого объекта низкого давления

- границы земельных участков, сведения о местоположении которых содержатся в ЕГРН
- границы кадастровых кварталов
- границы муниципальных образований/населенных пунктов
- кадастровый номер земельного участка, сведения о котором содержатся в ЕГРН
- номер кадастрового квартала
- наименование населенного пункта
- охранный зона проектируемого объекта

Система координат МСК-10

Схема расположения границ публичного сервитута в целях строительства и эксплуатации линейного объекта  
 «Газораспределительные сети д. Шуйская Чупа, д. Царевичи, д. Косалма  
 Шуйского сельского поселения Прионежского района»



:3

10:20:0015511

10:20:0015511

д. Шуйская Чупа

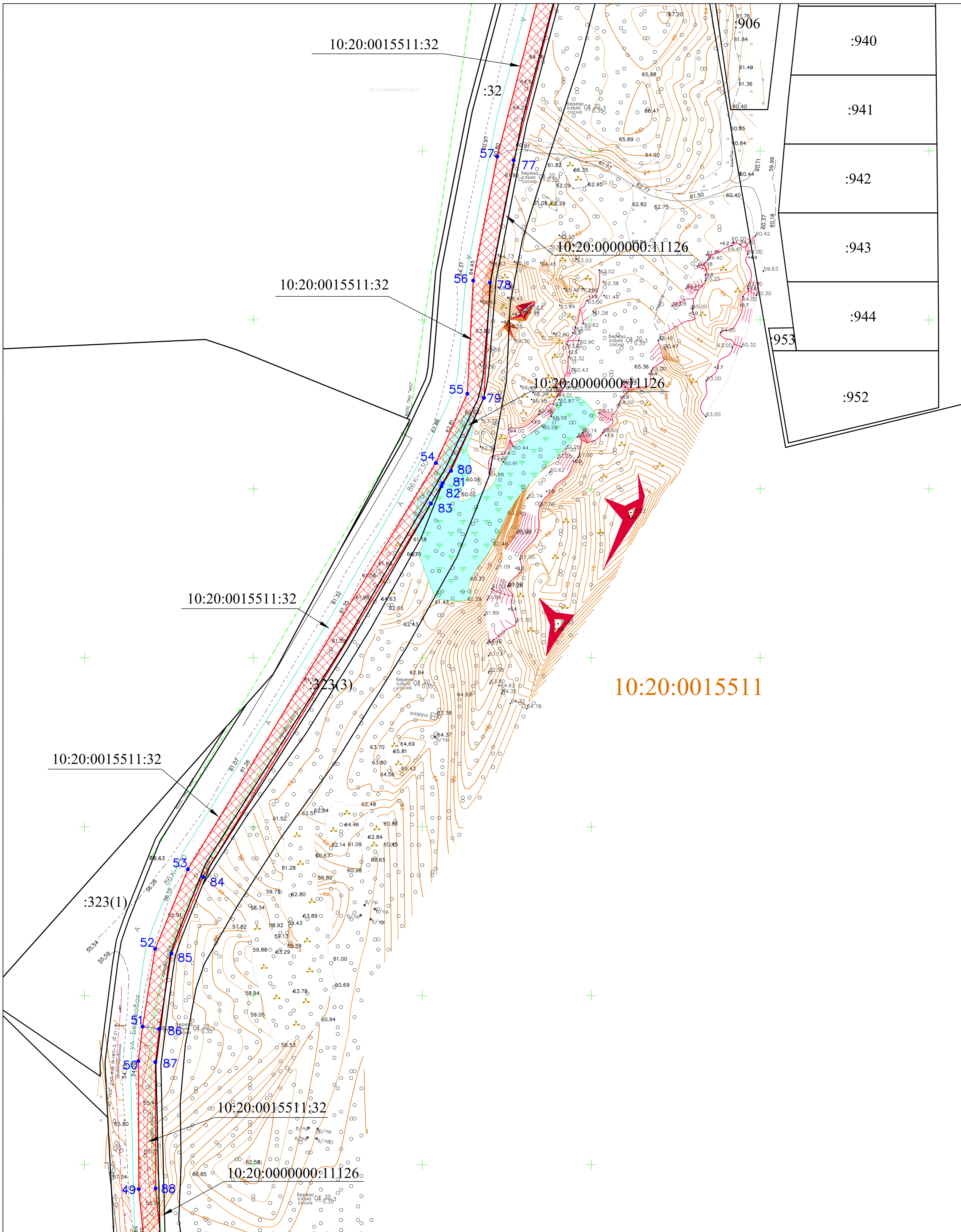
Условные обозначения:

- граница публичного сервитута
- 1 - обозначение характерных точек
- граница публичного сервитута
- ось проектируемого объекта высокого давления
- ось проектируемого объекта среднего давления
- ось проектируемого объекта низкого давления
- границы земельных участков, сведения о местоположении которых содержатся в ЕГРН
- границы кадастровых кварталов
- границы муниципальных образований/населенных пунктов
- кадастровый номер земельного участка, сведения о котором содержатся в ЕГРН
- :57 - номер кадастрового квартала
- д. Косалма - наименование населенного пункта
- охранный зона проектируемого объекта

Масштаб 1:500

Система координат МСК-10

Схема расположения границ публичного сервитута в целях строительства и эксплуатации линейного объекта  
 «Газораспределительные сети д. Шуйская Чупа, д. Царевичи, д. Косалма  
 Шуйского сельского поселения Прионежского района»



|      |
|------|
| :940 |
| :941 |
| :942 |
| :943 |
| :944 |
| :953 |
| :952 |

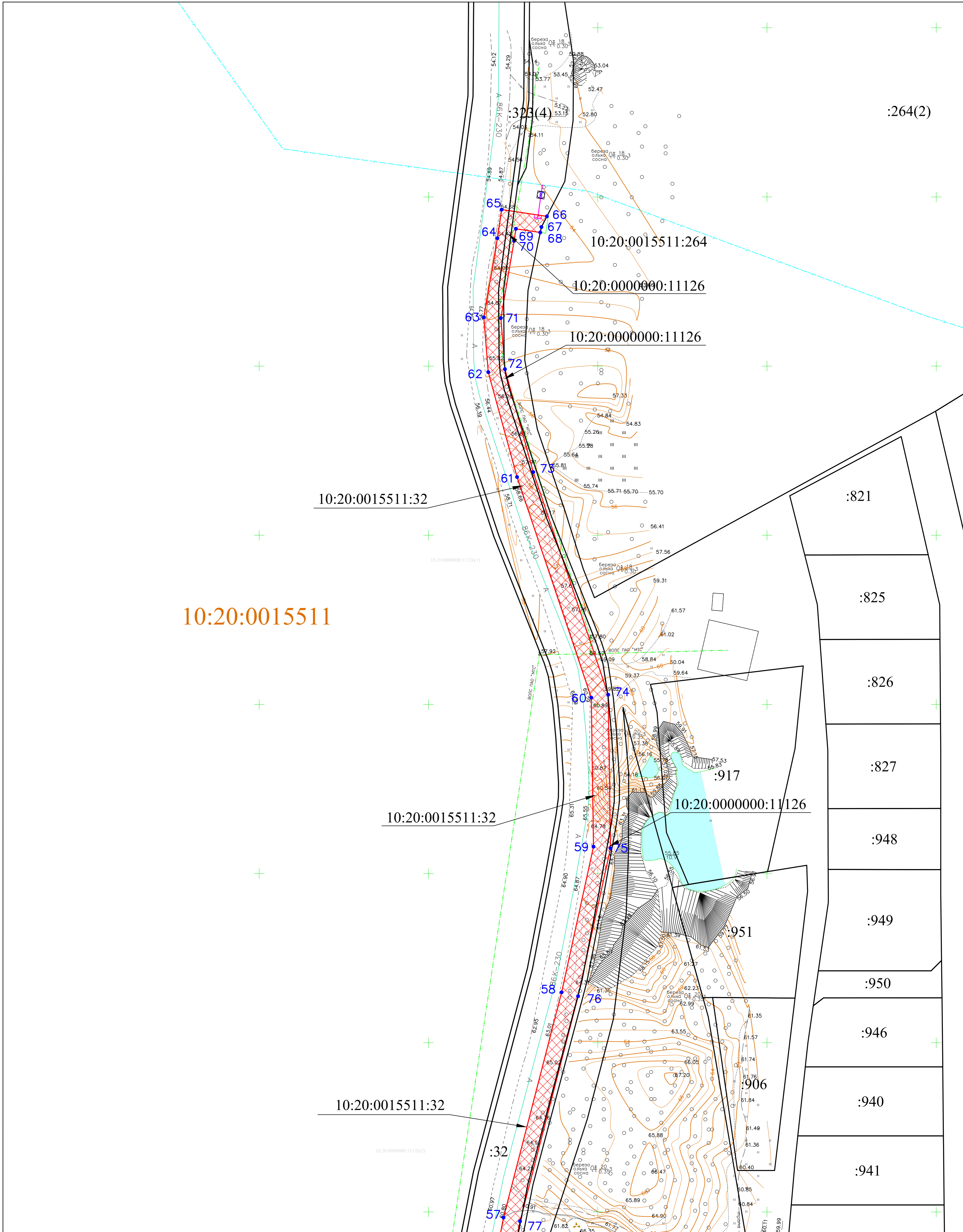
Условные обозначения:

- |  |                                                             |  |                                                                                   |
|--|-------------------------------------------------------------|--|-----------------------------------------------------------------------------------|
|  | - граница публичного сервитута                              |  | - границы земельных участков, сведения о местоположении которых содержатся в ЕГРН |
|  | - обозначение характерных точек границ публичного сервитута |  | - границы кадастровых кварталов                                                   |
|  | - ось проектируемого объекта высокого давления              |  | - границы муниципальных образований/населенных пунктов                            |
|  | - ось проектируемого объекта среднего давления              |  | - кадастровый номер земельного участка, сведения о котором содержатся в ЕГРН      |
|  | - ось проектируемого объекта низкого давления               |  | - номер кадастрового квартала                                                     |
|  |                                                             |  | - наименование населенного пункта                                                 |
|  |                                                             |  | - охранный зона проектируемого объекта                                            |

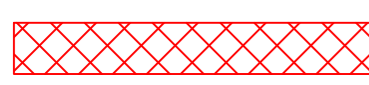












Масштаб 1:500

Система координат МСК-10

**Схема расположения границ публичного сервитута в целях строительства и эксплуатации линейного объекта  
«Газораспределительные сети д. Шуйская Чупа, д. Царевичи, д. Косалма  
Шуйского сельского поселения Прионежского района»**



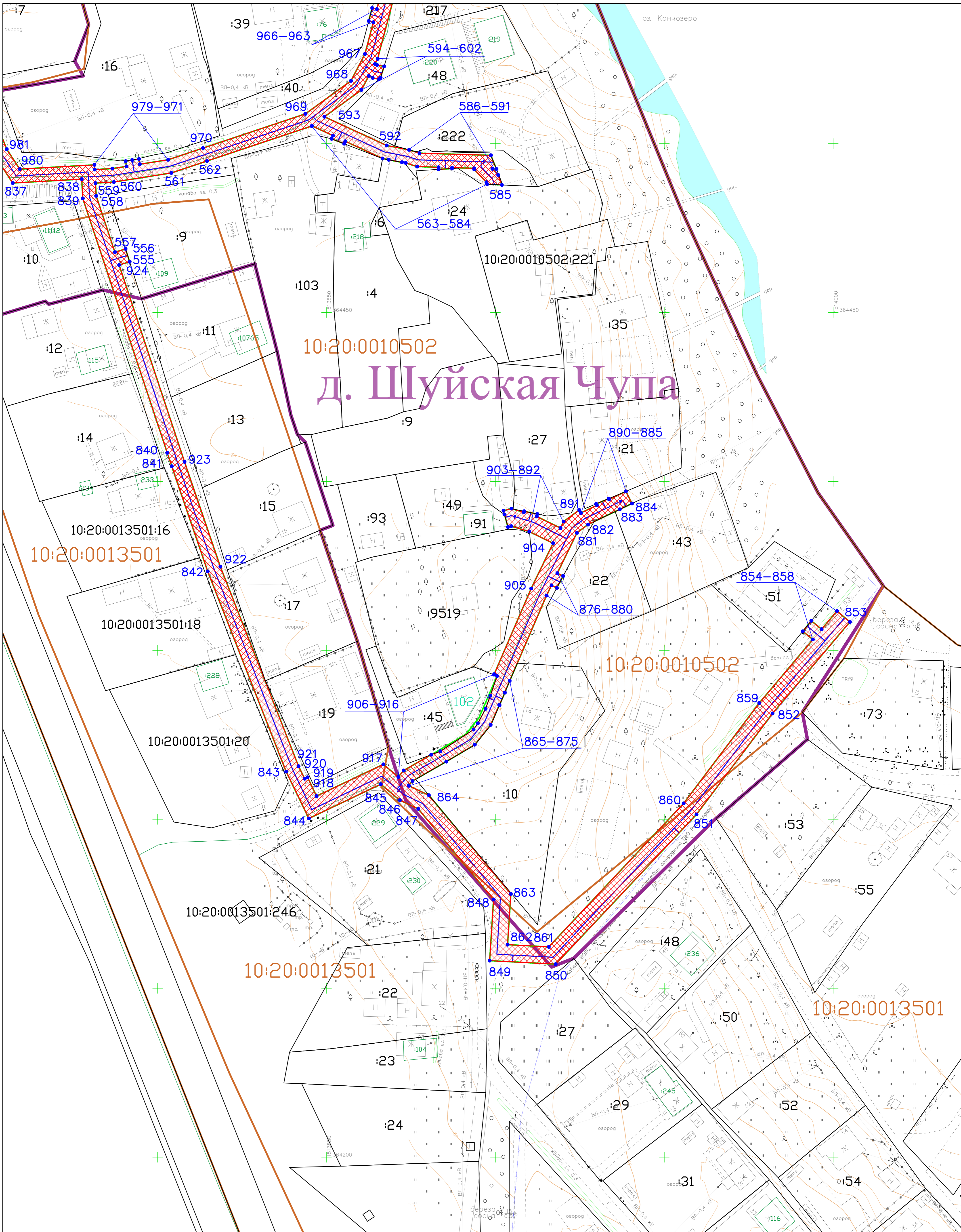
Условные обозначения:

- |                                                                                     |                                                |                                                                                     |                                                                                   |
|-------------------------------------------------------------------------------------|------------------------------------------------|-------------------------------------------------------------------------------------|-----------------------------------------------------------------------------------|
|   | - граница публичного сервитута                 |  | - границы земельных участков, сведения о местоположении которых содержатся в ЕГРН |
|  | - обозначение характерных точек                |  | - границы кадастровых кварталов                                                   |
|  | - граница публичного сервитута                 |  | - границы муниципальных образований/населенных пунктов                            |
|  | - ось проектируемого объекта высокого давления |  | - кадастровый номер земельного участка, сведения о котором содержатся в ЕГРН      |
|  | - ось проектируемого объекта среднего давления |  | - номер кадастрового квартала                                                     |
|  | - ось проектируемого объекта низкого давления  |  | - наименование населенного пункта                                                 |
|                                                                                     |                                                |  | - охранный зона проектируемого объекта                                            |

Масштаб 1:500

Система координат МСК-10

**Схема расположения границ публичного сервитута в целях строительства и эксплуатации линейного объекта  
«Газораспределительные сети д. Шуйская Чупа, д. Царевичи, д. Косалма  
Шуйского сельского поселения Прионежского района»**

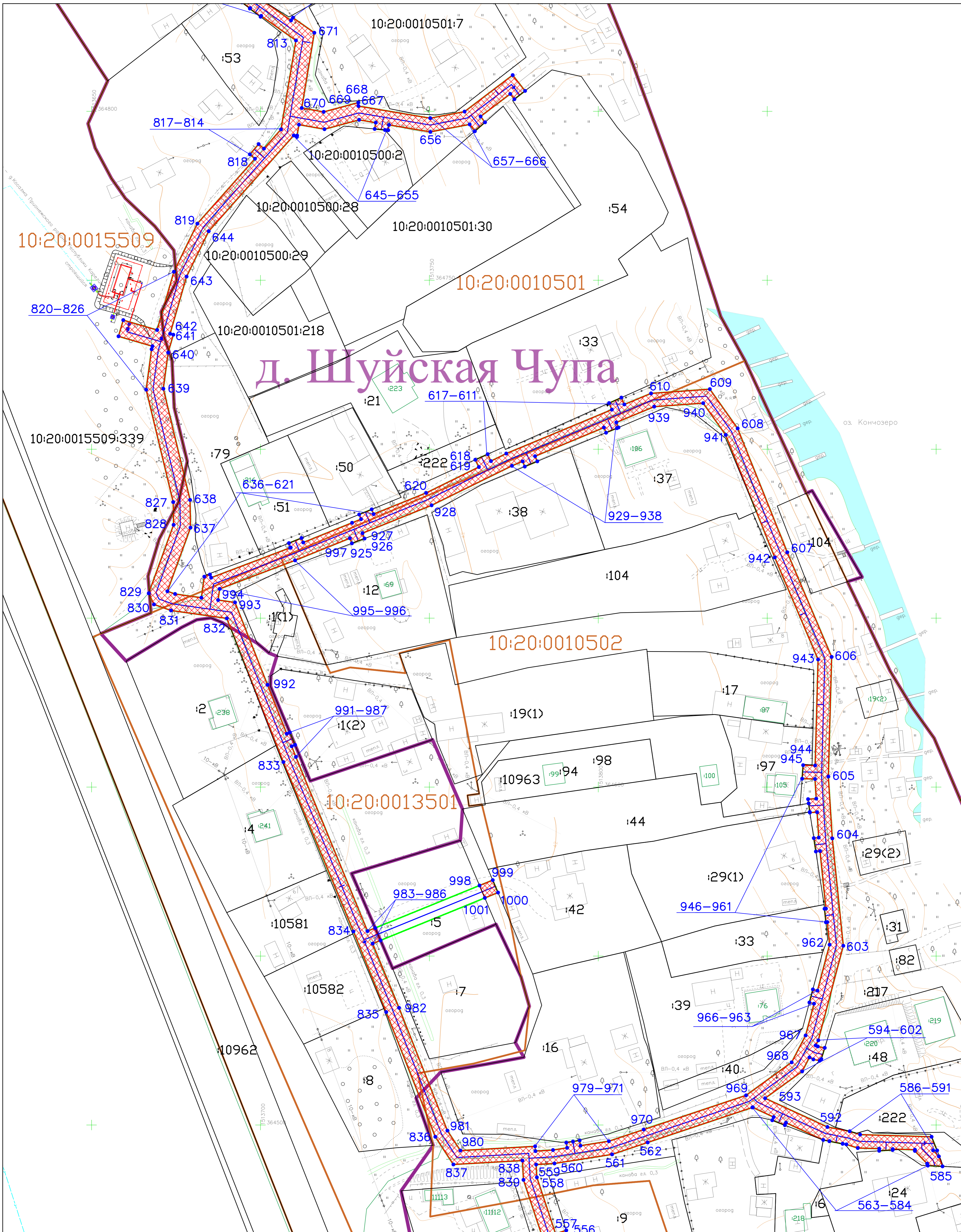


Масштаб 1:500

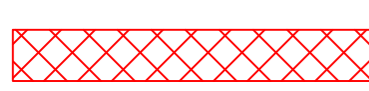









Система координат МСК-10

- Условные обозначения:**
- граница публичного сервитута
  - обозначение характерных точек
  - границы земельных участков, сведения о местоположении которых содержатся в ЕГРН
  - границы кадастровых кварталов
  - границы муниципальных образований/населенных пунктов
  - кадастровый номер земельного участка, сведения о котором содержатся в ЕГРН
  - ось проектируемого объекта высокого давления
  - ось проектируемого объекта среднего давления
  - ось проектируемого объекта низкого давления
  - охранная зона проектируемого объекта

**Схема расположения границ публичного сервитута в целях строительства и эксплуатации линейного объекта  
«Газораспределительные сети д. Шуйская Чупа, д. Царевичи, д. Косалма  
Шуйского сельского поселения Прионежского района»**



Условные обозначения:

- |                                                                                     |                                                |                                                                                     |                                                                                   |
|-------------------------------------------------------------------------------------|------------------------------------------------|-------------------------------------------------------------------------------------|-----------------------------------------------------------------------------------|
|   | - граница публичного сервитута                 |  | - границы земельных участков, сведения о местоположении которых содержатся в ЕГРН |
|  | - обозначение характерных точек                |  | - границы кадастровых кварталов                                                   |
|  | - граница публичного сервитута                 |  | - границы муниципальных образований/населенных пунктов                            |
|  | - ось проектируемого объекта высокого давления |  | - кадастровый номер земельного участка, сведения о котором содержатся в ЕГРН      |
|  | - ось проектируемого объекта среднего давления |  | - номер кадастрового квартала                                                     |
|  | - ось проектируемого объекта низкого давления  |  | - наименование населенного пункта                                                 |
|                                                                                     |                                                |                                                                                     | - охранная зона проектируемого объекта                                            |

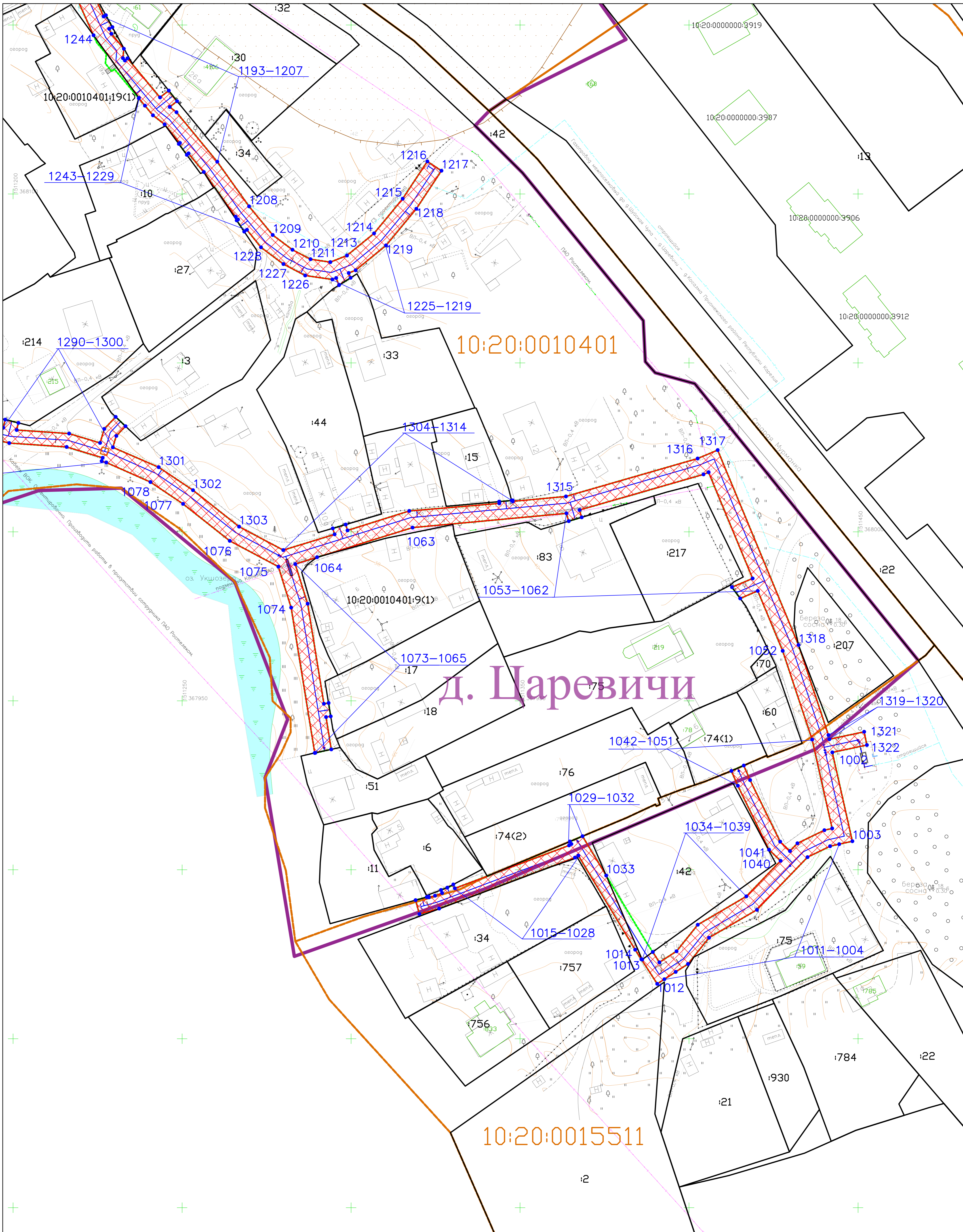
Масштаб 1:500

Система координат МСК-10





**Схема расположения границ публичного сервитута в целях строительства и эксплуатации линейного объекта  
«Газораспределительные сети д. Шуйская Чупа, д. Царевичи, д. Косалма  
Шуйского сельского поселения Прионежского района»**



Масштаб 1:500

Система координат МСК-10











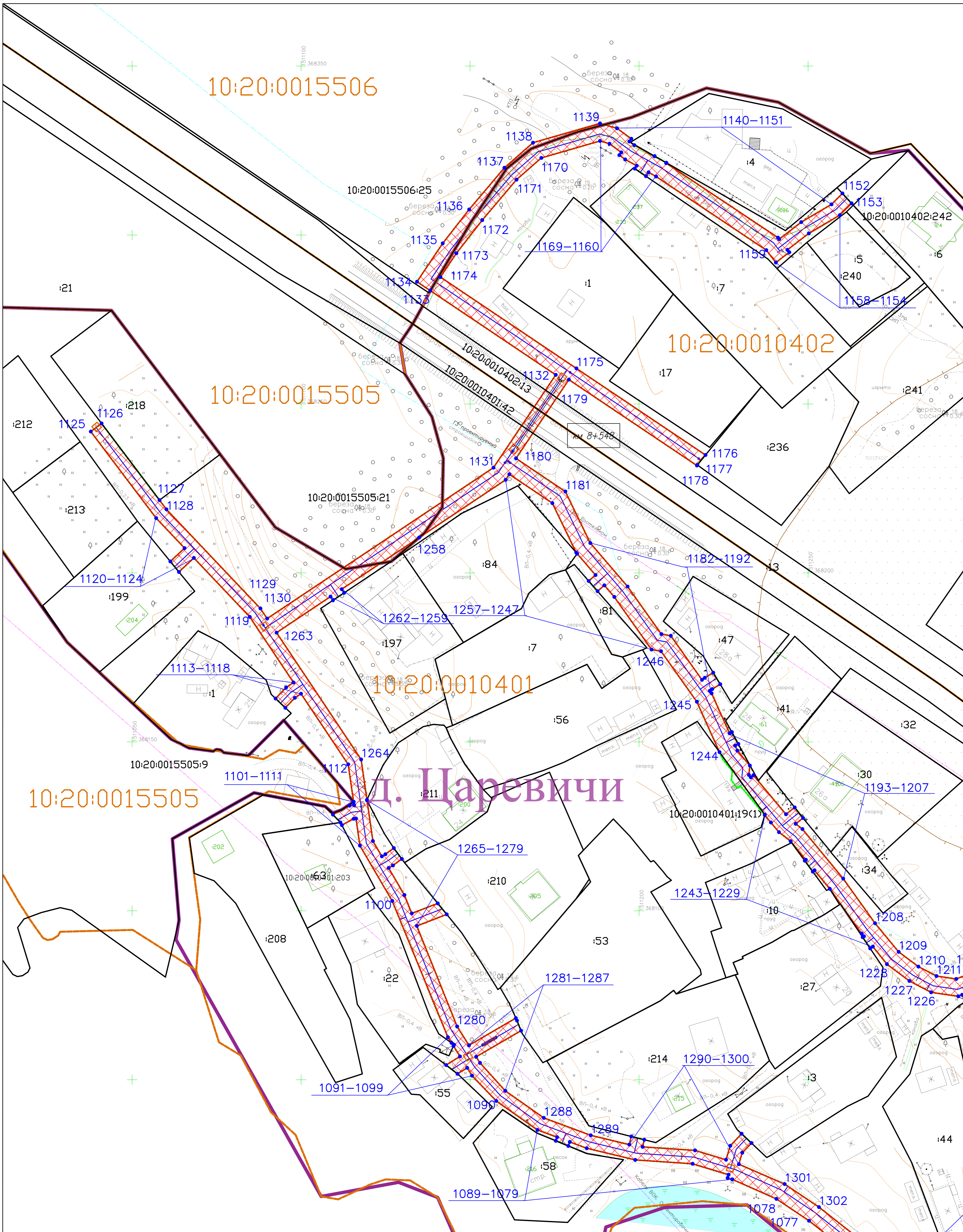
- Условные обозначения:**
- |                                                                                     |                                                |                                                                                     |                                                                                   |
|-------------------------------------------------------------------------------------|------------------------------------------------|-------------------------------------------------------------------------------------|-----------------------------------------------------------------------------------|
|   | - граница публичного сервитута                 |  | - границы земельных участков, сведения о местоположении которых содержатся в ЕГРН |
|  | - обозначение характерных точек                |  | - границы кадастровых кварталов                                                   |
|  | - граница публичного сервитута                 |  | - границы муниципальных образований/населенных пунктов                            |
|  | - ось проектируемого объекта высокого давления |  | - кадастровый номер земельного участка, сведения о котором содержатся в ЕГРН      |
|  | - ось проектируемого объекта среднего давления |  | - номер кадастрового квартала                                                     |
|  | - ось проектируемого объекта низкого давления  |  | - наименование населенного пункта                                                 |
|                                                                                     |                                                |  | - охранный зона проектируемого объекта                                            |

Схема расположения границ публичного сервитута в целях строительства и эксплуатации линейного объекта  
 «Газораспределительные сети д. Шуйская Чупа, д. Царевичи, д. Косалма  
 Шуйского сельского поселения Прионежского района»



Масштаб 1:500

Система координат МСК-10

Условные обозначения:

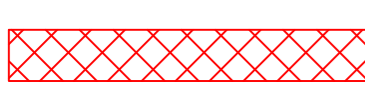












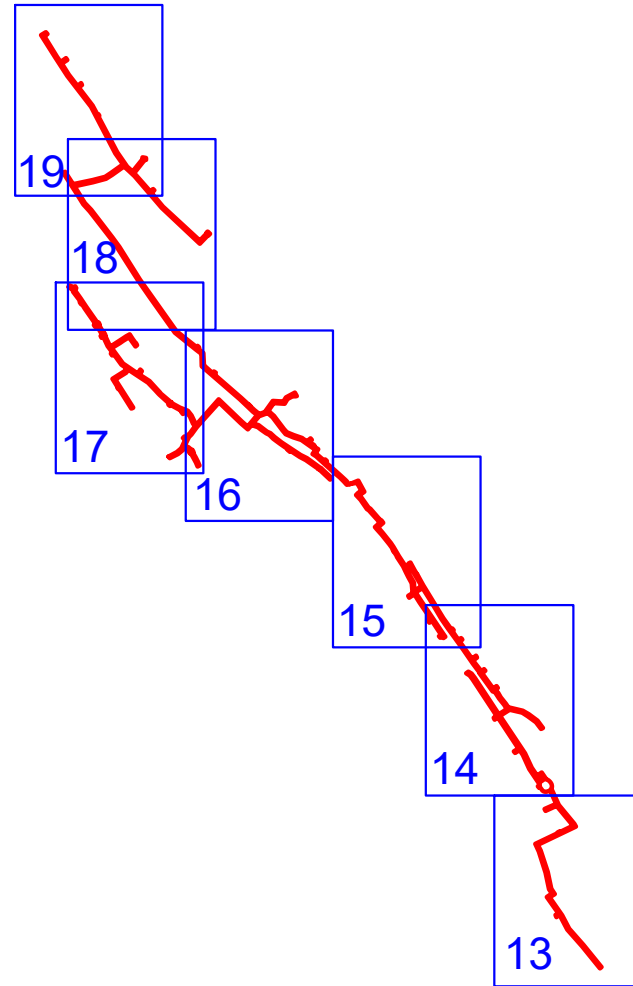

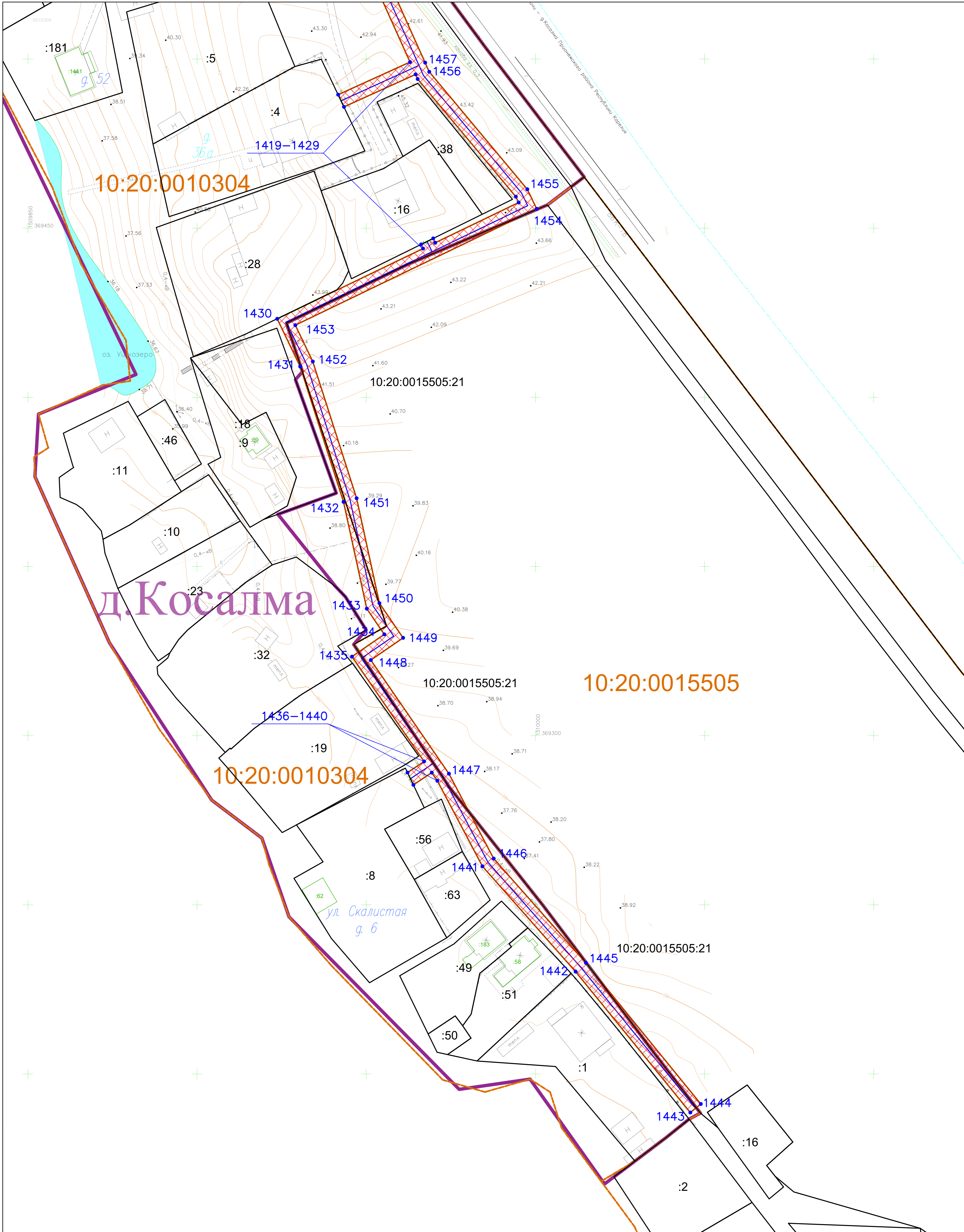
- |                                                                                     |                                                |                                                                                     |                                                                                   |
|-------------------------------------------------------------------------------------|------------------------------------------------|-------------------------------------------------------------------------------------|-----------------------------------------------------------------------------------|
|   | - граница публичного сервитута                 |  | - границы земельных участков, сведения о местоположении которых содержатся в ЕГРН |
|  | - обозначение характерных точек                |  | - границы кадастровых кварталов                                                   |
|  | - граница публичного сервитута                 |  | - границы муниципальных образований/населенных пунктов                            |
|  | - ось проектируемого объекта высокого давления |  | - кадастровый номер земельного участка, сведения о котором содержатся в ЕГРН      |
|  | - ось проектируемого объекта среднего давления |  | - номер кадастрового квартала                                                     |
|  | - ось проектируемого объекта низкого давления  |  | - наименование населенного пункта                                                 |
|                                                                                     |                                                |  | - охранная зона проектируемого объекта                                            |

Схема расположения листов. д. Косалма  
Схема расположения границ публичного сервитута в целях строительства и эксплуатации линейного объекта  
«Газораспределительные сети д. Шуйская Чупа, д. Царевичи, д. Косалма  
Шуйского сельского поселения Прионежского района»



 - территория публичного сервитута

**Схема расположения границ публичного сервитута в целях строительства и эксплуатации линейного объекта  
«Газораспределительные сети д. Шуйская Чупа, д. Царевичи, д. Косалма  
Шуйского сельского поселения Прионежского района»**



**д. Косалма**

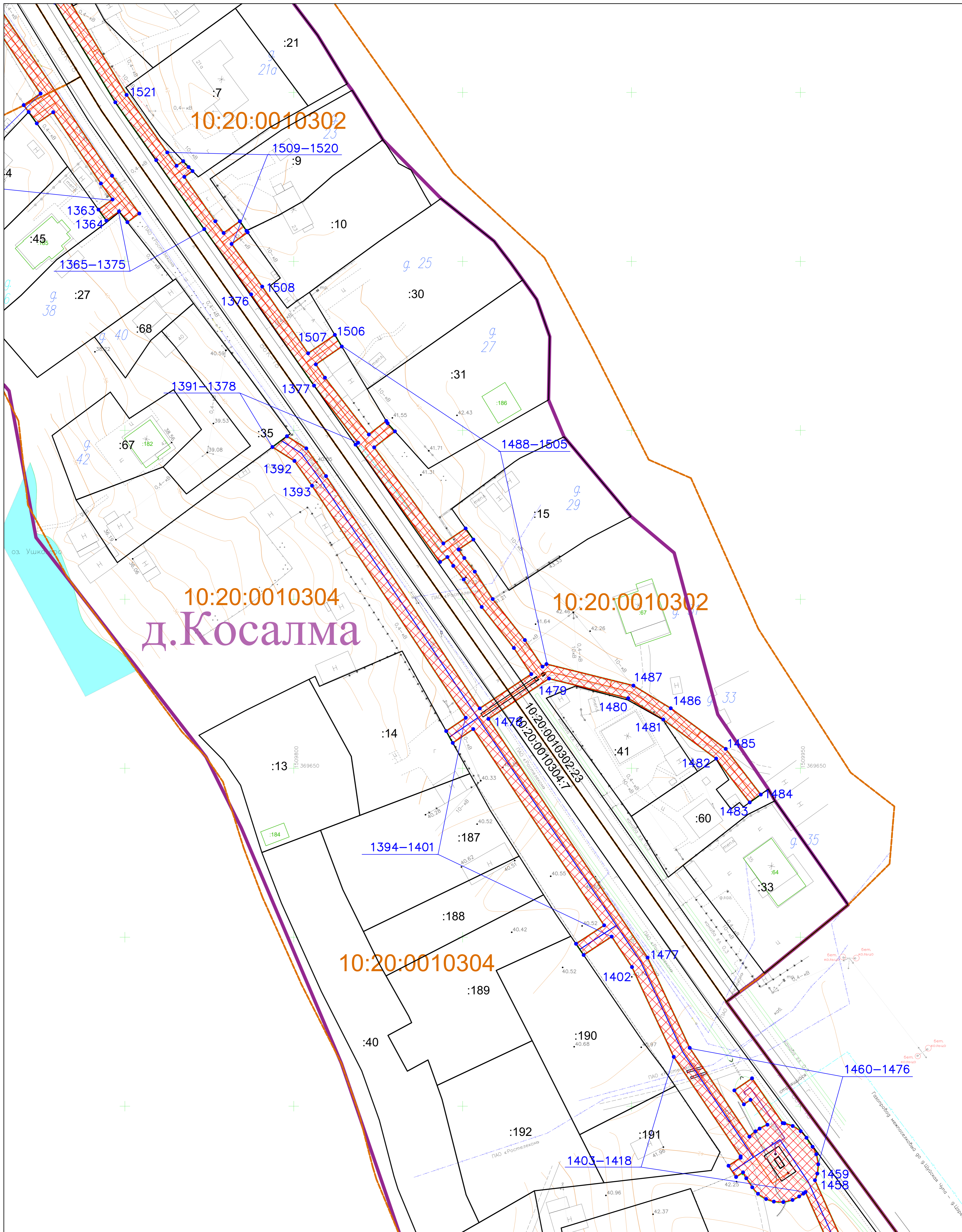
**Условные обозначения:**

- |  |                                                |  |                                                                                   |
|--|------------------------------------------------|--|-----------------------------------------------------------------------------------|
|  | - граница публичного сервитута                 |  | - границы земельных участков, сведения о местоположении которых содержатся в ЕГРН |
|  | - обозначение характерных точек                |  | - границы кадастровых кварталов                                                   |
|  | - границ публичного сервитута                  |  | - границы муниципальных образований/населенных пунктов                            |
|  | - ось проектируемого объекта высокого давления |  | - кадастровый номер земельного участка, сведения о котором содержатся в ЕГРН      |
|  | - ось проектируемого объекта среднего давления |  | - номер кадастрового квартала                                                     |
|  | - ось проектируемого объекта низкого давления  |  | - наименование населенного пункта                                                 |
|  |                                                |  | - охранный зона проектируемого объекта                                            |

Масштаб 1:500

Система координат МСК-10

**Схема расположения границ публичного сервитута в целях строительства и эксплуатации линейного объекта  
«Газораспределительные сети д. Шуйская Чупа, д. Царевичи, д. Косалма  
Шуйского сельского поселения Прионежского района»**



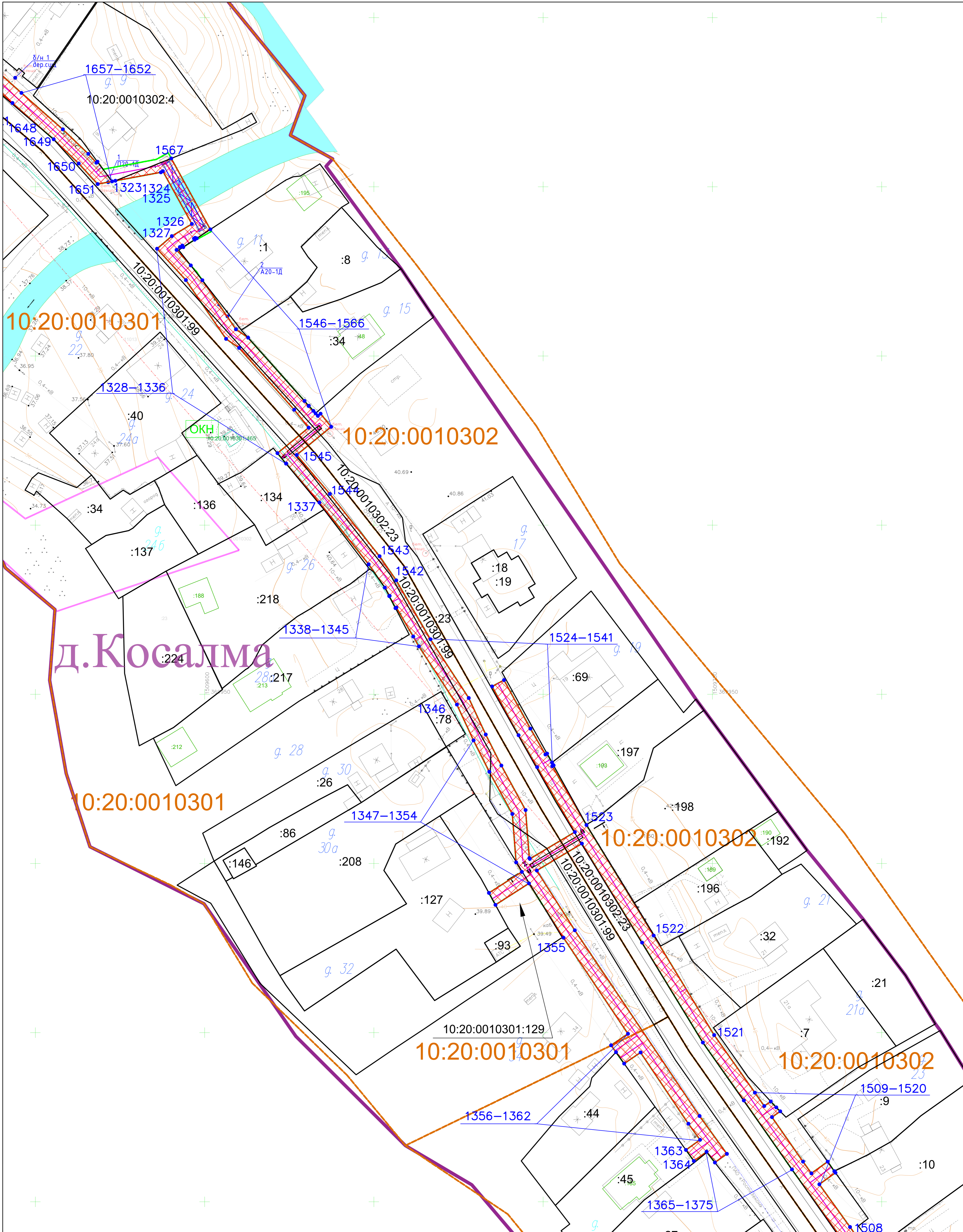
**10:20:0010304  
д. Косалма**

Масштаб 1:500

Система координат МСК-10

- Условные обозначения:**
- граница публичного сервитута
  - 1 - обозначение характерных точек
  - граница публичного сервитута
  - ось проектируемого объекта высокого давления
  - ось проектируемого объекта среднего давления
  - ось проектируемого объекта низкого давления
  - границы земельных участков, сведения о местоположении которых содержатся в ЕГРН
  - границы кадастровых кварталов
  - границы муниципальных образований/населенных пунктов
  - :57 - кадастровый номер земельного участка, сведения о котором содержатся в ЕГРН
  - 10:20:0030103 - номер кадастрового квартала
  - д. Косалма - наименование населенного пункта
  - охранный зона проектируемого объекта

**Схема расположения границ публичного сервитута в целях строительства и эксплуатации линейного объекта  
«Газораспределительные сети д. Шуйская Чупа, д. Царевичи, д. Косалма  
Шуйского сельского поселения Прионежского района»**



**д. Косалма**












10:20:0010301

10:20:0010301

10:20:0010302

10:20:0010302

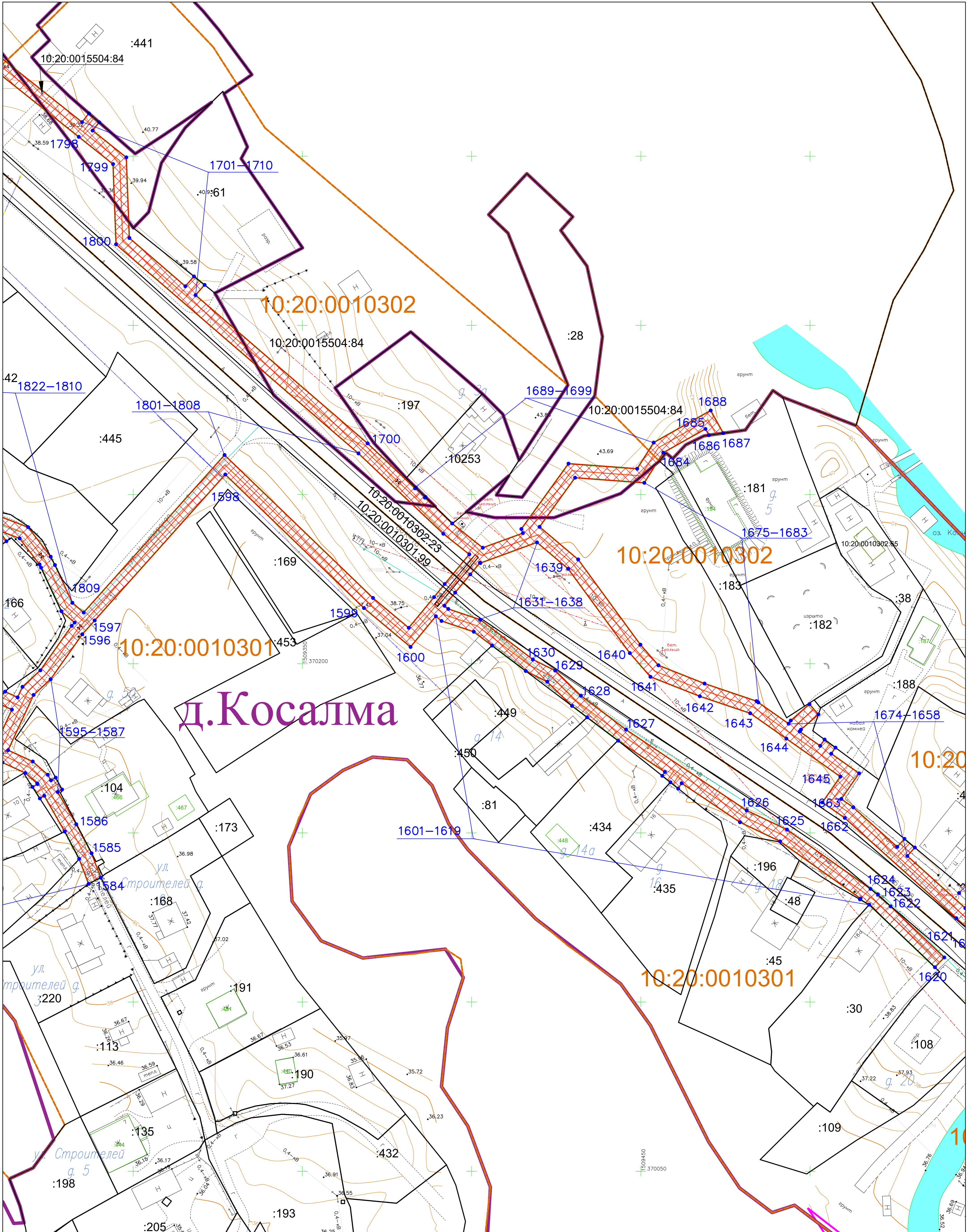
Условные обозначения:

- |                                                                                     |                                                |                                                                                     |                                                                                   |
|-------------------------------------------------------------------------------------|------------------------------------------------|-------------------------------------------------------------------------------------|-----------------------------------------------------------------------------------|
|   | - граница публичного сервитута                 |  | - границы земельных участков, сведения о местоположении которых содержатся в ЕГРН |
|  | - обозначение характерных точек                |  | - границы кадастровых кварталов                                                   |
|  | - границ публичного сервитута                  |  | - границы муниципальных образований/населенных пунктов                            |
|  | - ось проектируемого объекта высокого давления |  | - кадастровый номер земельного участка, сведения о котором содержатся в ЕГРН      |
|  | - ось проектируемого объекта среднего давления |  | - номер кадастрового квартала                                                     |
|  | - ось проектируемого объекта низкого давления  |                                                                                     | - наименование населенного пункта                                                 |
|                                                                                     |                                                |                                                                                     | - охранный зона проектируемого объекта                                            |

Масштаб 1:500

Система координат МСК-10

**Схема расположения границ публичного сервитута в целях строительства и эксплуатации линейного объекта  
«Газораспределительные сети д. Шуйская Чупа, д. Царевичи, д. Косалма  
Шуйского сельского поселения Прионежского района»**

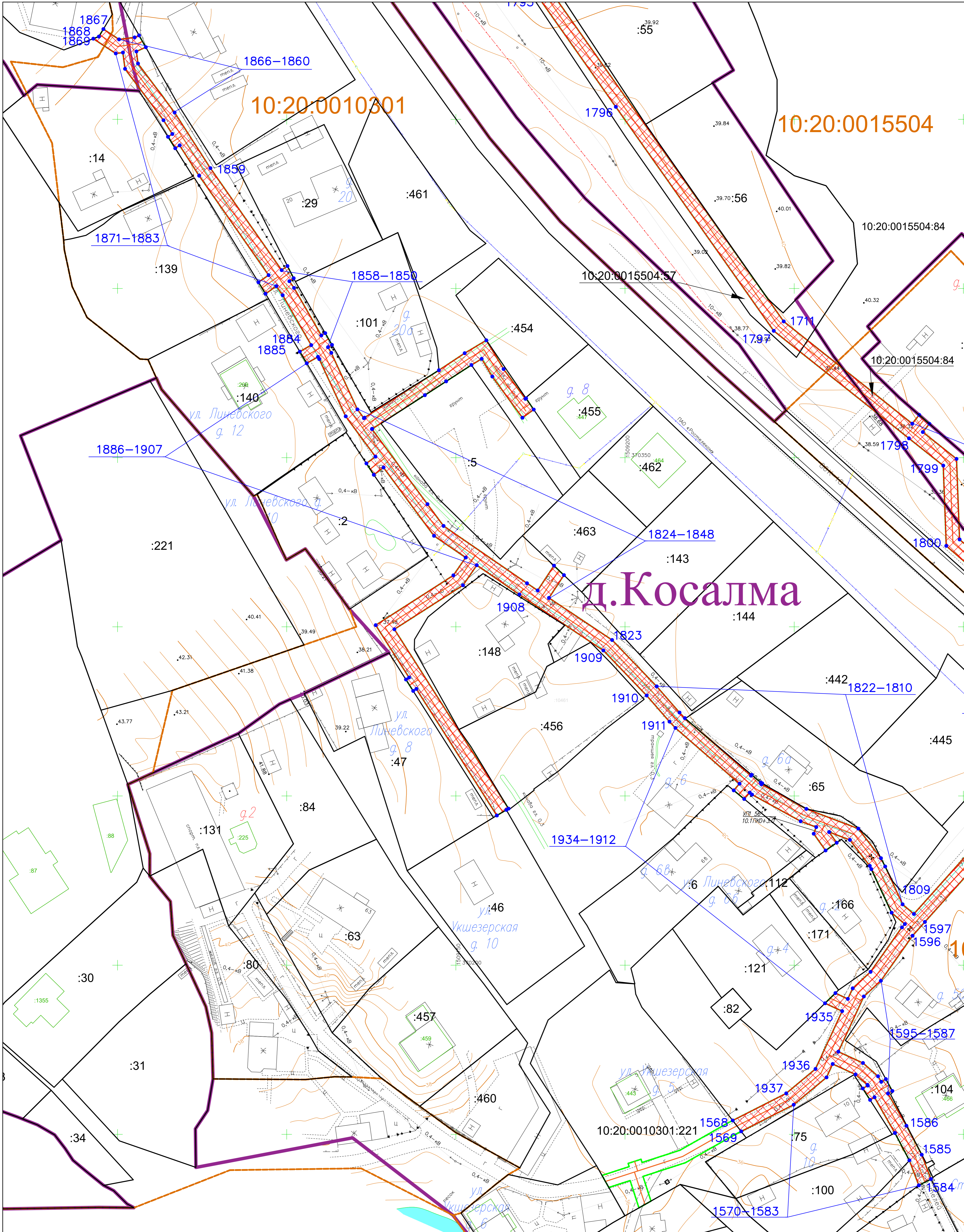


Масштаб 1:500

Система координат МСК-10

- Условные обозначения:**
- граница публичного сервитута
  - 1 - обозначение характерных точек
  - граница публичного сервитута
  - ось проектируемого объекта высокого давления
  - ось проектируемого объекта среднего давления
  - ось проектируемого объекта низкого давления
  - границы земельных участков, сведения о местоположении которых содержатся в ЕГРН
  - границы кадастровых кварталов
  - границы муниципальных образований/населенных пунктов
  - :57 - кадастровый номер земельного участка, сведения о котором содержатся в ЕГРН
  - 10:20:0030103 - номер кадастрового квартала
  - д. Косалма - наименование населенного пункта
  - охранная зона проектируемого объекта

Схема расположения границ публичного сервитута в целях строительства и эксплуатации линейного объекта  
 «Газораспределительные сети д. Шуйская Чупа, д. Царевичи, д. Косалма  
 Шуйского сельского поселения Прионежского района»

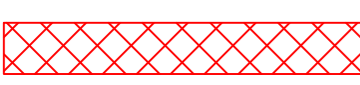











д. Косалма

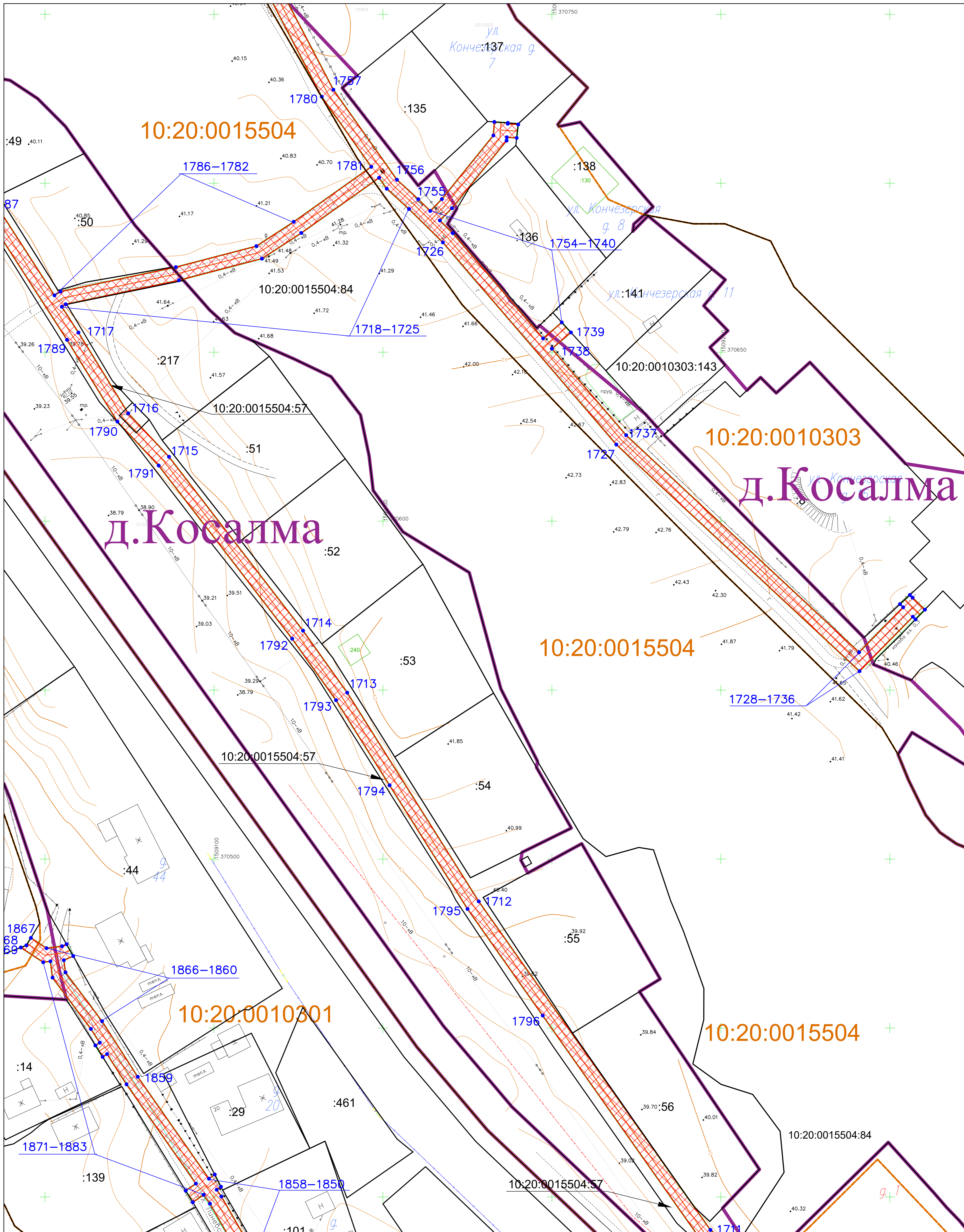
Масштаб 1:500

Система координат МСК-10

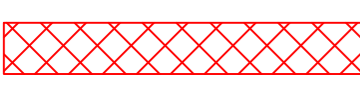









Условные обозначения:

- |                                                                                     |                                                |                                                                                     |                                                                                   |
|-------------------------------------------------------------------------------------|------------------------------------------------|-------------------------------------------------------------------------------------|-----------------------------------------------------------------------------------|
|   | - граница публичного сервитута                 |  | - границы земельных участков, сведения о местоположении которых содержатся в ЕГРН |
|  | - обозначение характерных точек                |  | - границы кадастровых кварталов                                                   |
|  | - границ публичного сервитута                  |  | - границы муниципальных образований/населенных пунктов                            |
|  | - ось проектируемого объекта высокого давления |  | - кадастровый номер земельного участка, сведения о котором содержатся в ЕГРН      |
|  | - ось проектируемого объекта среднего давления |  | - номер кадастрового квартала                                                     |
|  | - ось проектируемого объекта низкого давления  |  | - наименование населенного пункта                                                 |
|                                                                                     |                                                |  | - охранный зона проектируемого объекта                                            |

**Схема расположения границ публичного сервитута в целях строительства и эксплуатации линейного объекта  
«Газораспределительные сети д. Шуйская Чупа, д. Царевичи, д. Косалма  
Шуйского сельского поселения Прионежского района»**



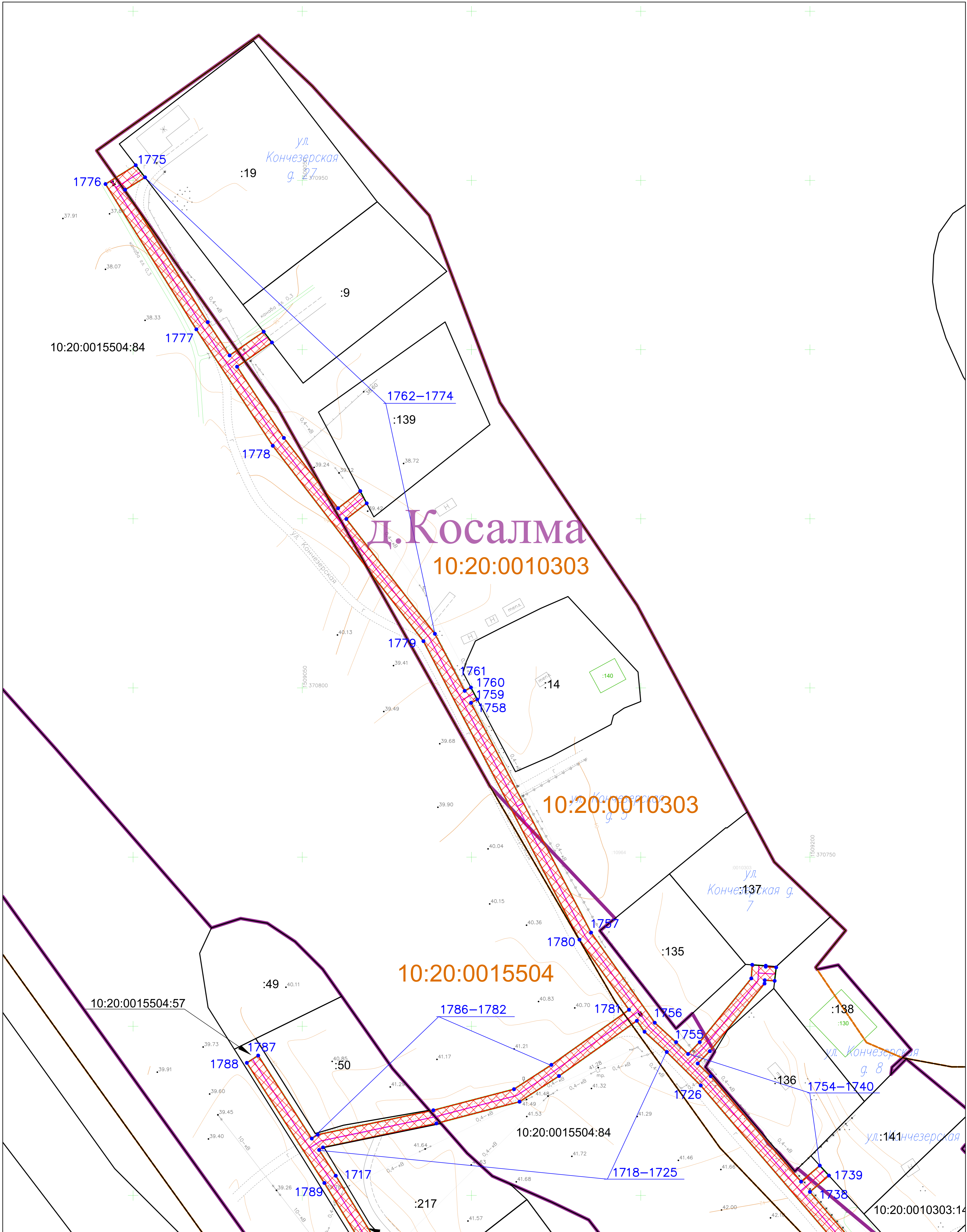
Условные обозначения:

- |                                                                                     |                                                |                                                                                     |                                                                                   |
|-------------------------------------------------------------------------------------|------------------------------------------------|-------------------------------------------------------------------------------------|-----------------------------------------------------------------------------------|
|   | - граница публичного сервитута                 |  | - границы земельных участков, сведения о местоположении которых содержатся в ЕГРН |
|  | - обозначение характерных точек                |  | - границы кадастровых кварталов                                                   |
|  | - граница публичного сервитута                 |  | - границы муниципальных образований/населенных пунктов                            |
|  | - ось проектируемого объекта высокого давления |  | - кадастровый номер земельного участка, сведения о котором содержатся в ЕГРН      |
|  | - ось проектируемого объекта среднего давления |  | - номер кадастрового квартала                                                     |
|  | - ось проектируемого объекта низкого давления  |  | - наименование населенного пункта                                                 |
|                                                                                     |                                                |  | - охранный зона проектируемого объекта                                            |

Масштаб 1:500

Система координат МСК-10

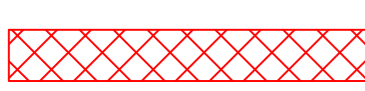












**Схема расположения границ публичного сервитута в целях строительства и эксплуатации линейного объекта  
«Газораспределительные сети д. Шуйская Чупа, д. Царевичи, д. Косалма  
Шуйского сельского поселения Прионежского района»**



Условные обозначения:

Масштаб 1:500

Система координат МСК-10

- |                                                                                     |                                                |                                                                                     |                                                                                   |
|-------------------------------------------------------------------------------------|------------------------------------------------|-------------------------------------------------------------------------------------|-----------------------------------------------------------------------------------|
|   | - граница публичного сервитута                 |  | - границы земельных участков, сведения о местоположении которых содержатся в ЕГРН |
|  | - обозначение характерных точек                |  | - границы кадастровых кварталов                                                   |
|  | - граница публичного сервитута                 |  | - границы муниципальных образований/населенных пунктов                            |
|  | - ось проектируемого объекта высокого давления |  | - кадастровый номер земельного участка, сведения о котором содержатся в ЕГРН      |
|  | - ось проектируемого объекта среднего давления |  | - номер кадастрового квартала                                                     |
|  | - ось проектируемого объекта низкого давления  |  | - наименование населенного пункта                                                 |
|                                                                                     |                                                |  | - охранный зона проектируемого объекта                                            |