

Схема расположения границ публичного сервитута объекта  
электросетевого хозяйства:  
«ВЛ-0,4 кВ от КТП-3622 м. Брусно»,  
расположенного по адресу: Республика Карелия, Прионежский  
район

Утверждена

(наименование документа об утверждении, включая

наименования органов государственной власти или

органов местного самоуправления, принявших

решение об утверждении схемы или подписавших  
соглашение о перераспределении земельных участков)

от \_\_\_\_\_ № \_\_\_\_\_

Площадь испрашиваемого публичного сервитута: 97 кв.м

Каталог координат: Приложение 1 на 1 листе





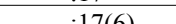

Система координат: МСК-10, зона 1

Кадастровый номер земельного участка, в отношении которого  
испрашивается публичный сервитут: 10:22:0020701:4, земли  
кадастрового квартала: 10:22:0020701



Масштаб 1:1 000

Условные обозначения:

-  - проектные границы публичного сервитута объекта электросетевого хозяйства;
-  10:22:000000 - номер и граница кадастрового квартала;
-  - обозначение объекта электросетевого хозяйства;
-  :17 - кадастровый номер и граница земельного участка, содержащиеся в ЕГРН;
-  :17(6) - обозначение контура многоконтурного земельного участка;
-  1 • - обозначение и номер характерной точки проектных границ публичного сервитута объекта электросетевого хозяйства.

**Каталог координат границ публичного сервитута  
объекта электросетевого хозяйства: «ВЛ-0,4 кВ от КТП-3622 м. Бруно»**

<b>Площадь публичного сервитута: 97кв.м.</b>		
<b>Метод определения координат: Аналитический метод</b>		
<b>Система координат: МСК - 10, зона 1</b>		
<b>Средняя квадратичная погрешность определения координат характерных точек контура (Mt) = 0,10 м</b>		
<b>Обозначение характерных точек границ</b>	<b>Координаты, м</b>	
	<b>X</b>	<b>Y</b>
<b>1</b>	<b>2</b>	<b>3</b>
1	309 774,85	1 571 545,68
2	309 773,99	1 571 569,94
3	309 769,99	1 571 569,80
4	309 770,85	1 571 545,54
1	309 774,85	1 571 545,68