

Схема расположения границ публичного сервитута в отношении земель и земельных участков в целях размещения
линейного объекта
«Строительство линейного ответвления от ВЛ-6 кВ Л-23-15 с монтажом двух ТП-6/0,4 кВ в Республике Карелия
Прионежского района (договора на технологическое присоединение Зуева М.Б., № СПб80-28855П/21, СПб80-28874П/21 от
07.12.2021г.)»




Система координат МСК-10

Масштаб 1:5000

Лист 1 Листов 1 Формат А4


УСЛОВНЫЕ ОБОЗНАЧЕНИЯ:


 - граница публичного сервитута


● 1 - обозначение характерных точек границ публичного сервитута


:315 - кадастровый номер земельного участка

10:20:0030209 - номер кадастрового квартала

 - границы земельных участков

 - граница кадастрового квартала

 - границы муниципальных образований/районных границ

 - ось проектируемой ЛЭП



ДОКУМЕНТ ПОДПИСАН
ЭЛЕКТРОННОЙ ПОДПИСЬЮ

Сертификат 6799494100010005С9F0

Владелец Бузенков Павел Сергеевич

Действителен с 28.09.2023 по 28.09.2024