

Утверждена

(наименование документа об утверждении, включая

наименования органов государственной власти или

органов местного самоуправления, принявших

решение об утверждении схемы или подписавших
соглашение о перераспределении земельных участков)

от _____ № _____

Схема расположения границ публичного сервитута объекта
электросетевого хозяйства:
«Пункт автоматического напряжения ПАРН (ВЛ-6 кВ Л-21-20
Аэропорт Петрозаводск)»,
расположенного по адресу: Республика Карелия, Прионежский
район

Площадь испрашиваемого публичного сервитута: 733 кв.м

Каталог координат: Приложение 1 на 1 листе


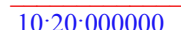
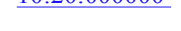
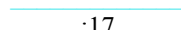
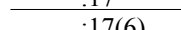
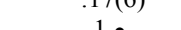
Система координат: МСК-10, зона 1

Кадастровые номера земельных участков, в отношении которых
испрашивается публичный сервитут: 10:20:0015519:1, земли
кадастровых кварталов: 10:20:0015519



Масштаб 1:1 000

Условные обозначения:

-  - проектные границы публичного сервитута объекта электросетевого хозяйства;
-  - номер и граница кадастрового квартала;
-  - обозначение объекта электросетевого хозяйства;
- :17 - кадастровый номер и граница земельного участка, содержащиеся в ЕГРН;
- :17(6) - обозначение контура многоконтурного земельного участка;
-  1 • - обозначение и номер характерной точки проектных границ публичного сервитута объекта электросетевого хозяйства.