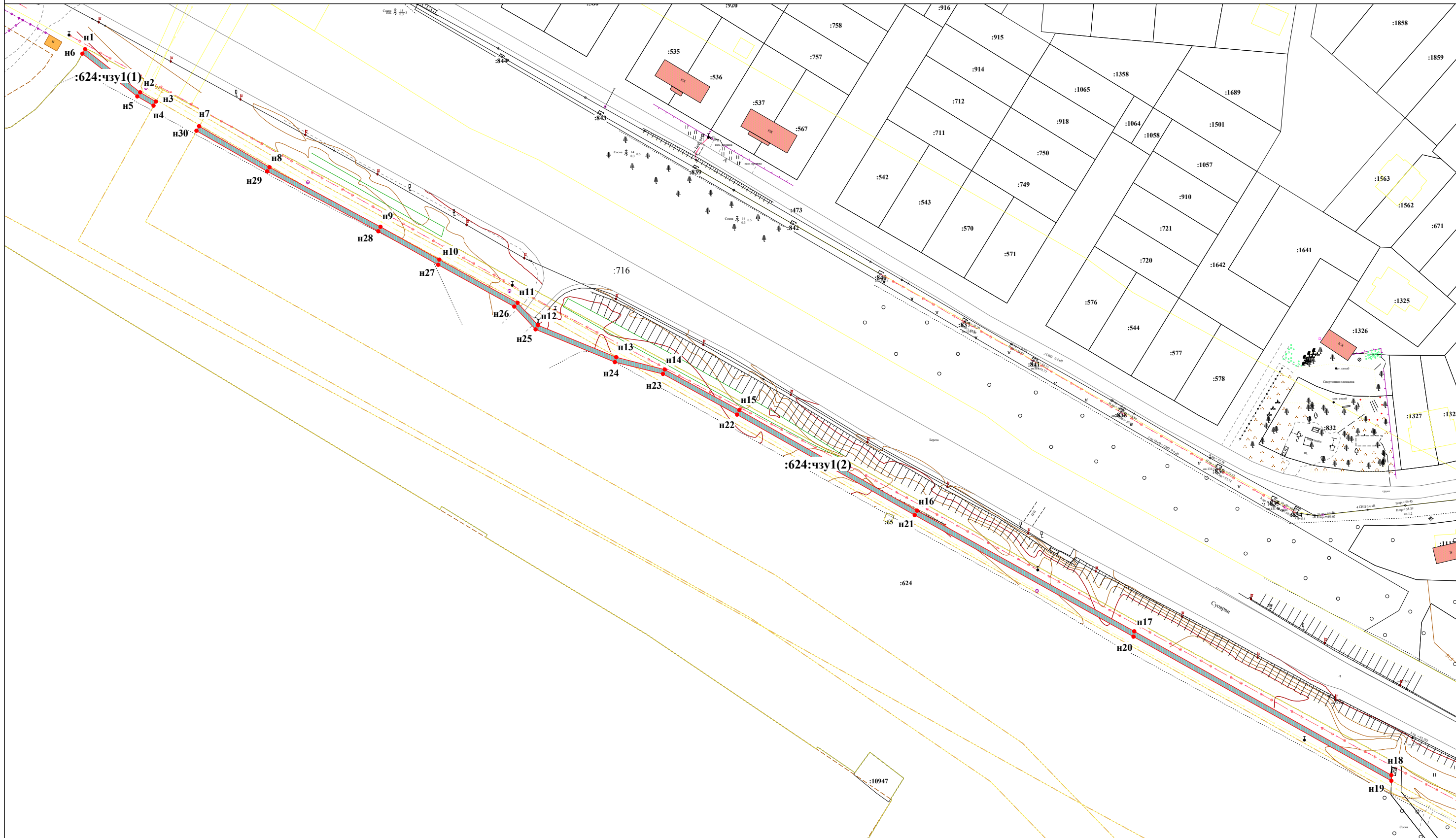


**Схема расположения границ публичного сервитута в отношении земель и (или) земельных участков в целях размещения линейного объекта
«Строительство ВКЛ-0,4кВ для технологического присоединения к электрическим сетям базовой станции сотовой связи ТЕЛЕ-2 в Прионежском районе, д. Бесовец»**









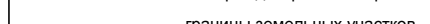

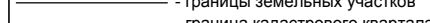

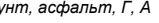


Система координат МСК-10

Масштаб 1:1500

Лист 1 Листов 1 Формат А3

УСЛОВНЫЕ ОБОЗНАЧЕНИЯ:

- | | | | |
|---|---|---|--|
|  | - граница публичного сервитута |  | - границы муниципальных образований/населенных пунктов |
|  | • 1 - обозначение характерных точек границ публичного сервитута |  | - охранная зона объекта |
|  | - кадастровый номер земельного участка |  | - ось проектируемого газопровода |
|  | - номер кадастрового квартала |  | - жилой объект |
|  | - границы земельных участков |  | - нежилой объект |
|  | - граница кадастрового квартала |  | - обозначение улицы |
| | |  | - обозначение дорожного покрытия |