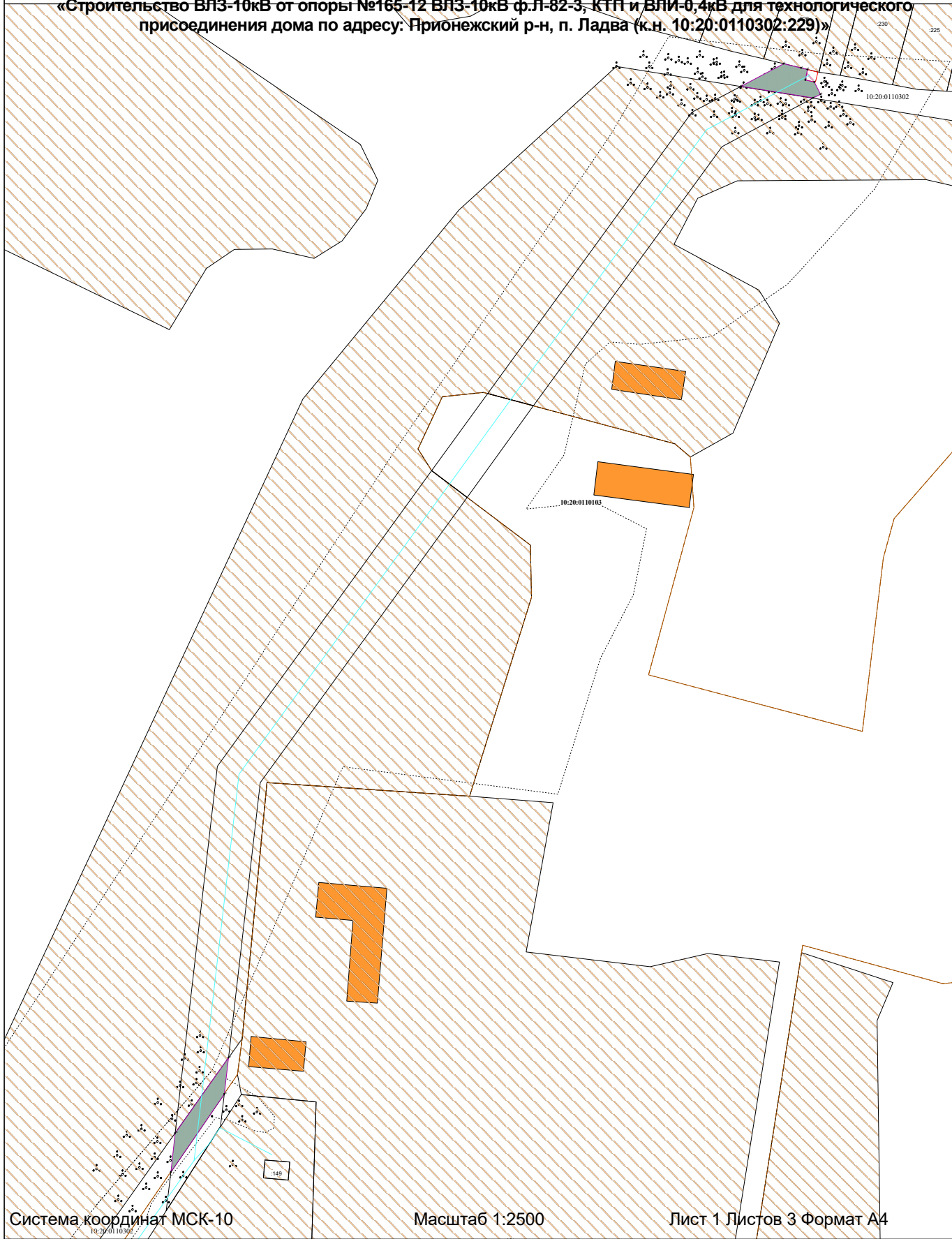


Схема расположения границ публичного сервитута в отношении земель и (или) земельных участков в целях размещения линейного объекта

«Строительство ВЛЗ-10кВ от опоры №165-12 ВЛЗ-10кВ ф.Л-82-3, КТП и ВЛИ-0,4кВ для технологического присоединения дома по адресу: Прионежский р-н, п. Ладва (к.н. 10:20:0110302:229)»








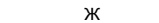

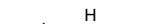





Система координат СК-10

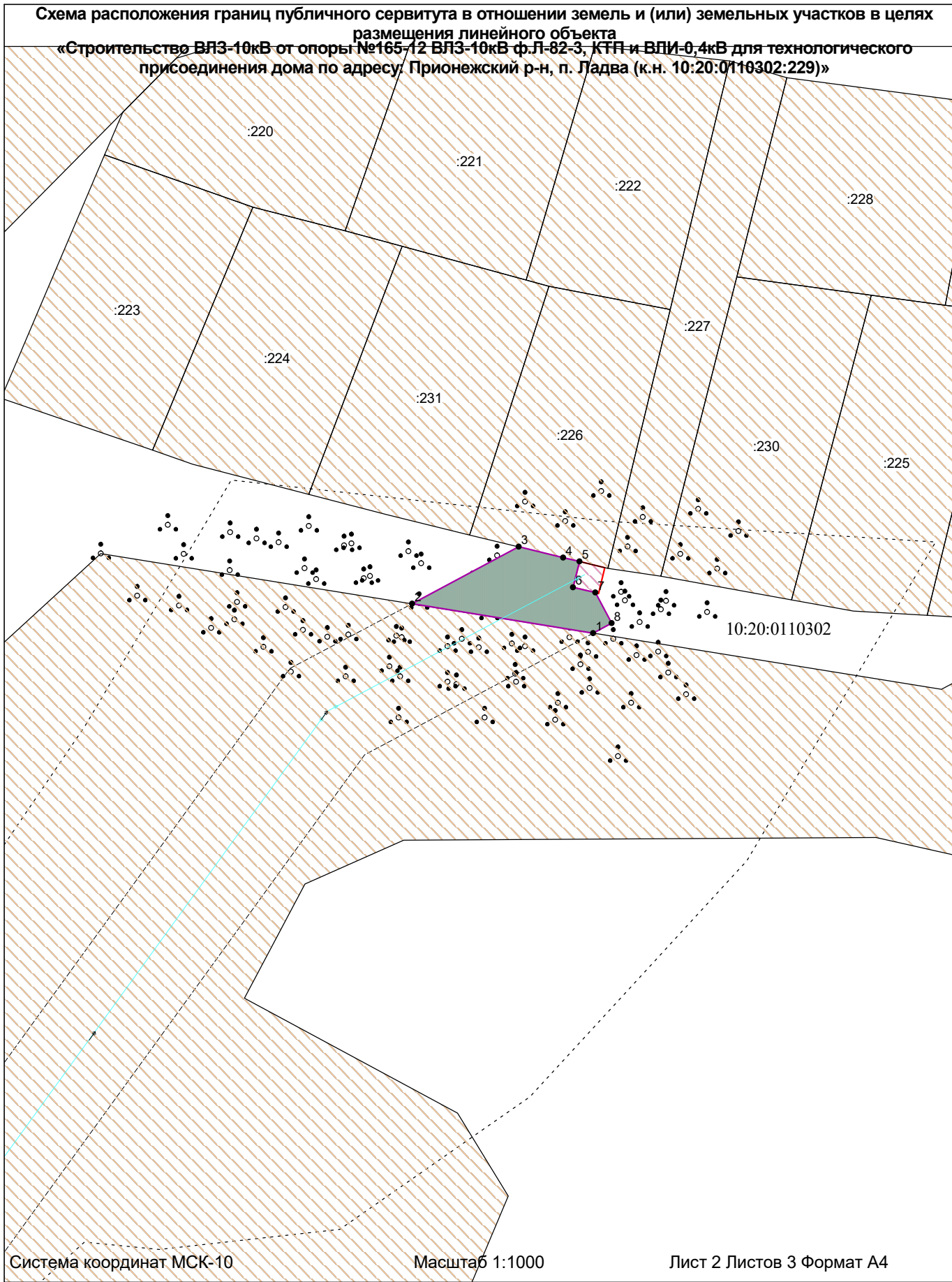
Масштаб 1:2500

Лист 1 Листов 3 Формат А4

УСЛОВНЫЕ ОБОЗНАЧЕНИЯ:

- |   |   |   |  |
|---|---|---|--|
|  | - граница публичного сервитута                              |  | - границы муниципальных образований/населенных пунктов |
|  | - обозначение характерных точек границ публичного сервитута |  | - охранный зона объекта                                |
|  | :315 - кадастровый номер земельного участка                 |  | - ось проектируемого газопровода                       |
|  | 10:20:0030209 - номер кадастрового квартала                 |  | - жилой объект   |
|  | - границы земельных участков                                |  | - нежилой объект                                       |
|  | - граница кадастрового квартала                             |  | - обозначение улицы                                    |
|   |   |  | - обозначение дорожного покрытия                       |

**Схема расположения границ публичного сервитута в отношении земель и (или) земельных участков в целях размещения линейного объекта «Строительство ВЛЗ-10кВ от опоры №165-12 ВЛЗ-10кВ ф.Л-82-3, КТП и ВЛИ-0,4кВ для технологического присоединения дома по адресу: Прионежский р-н, п. Ладва (к.н. 10:20:0110302:229)»**






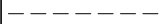


Система координат МСК-10

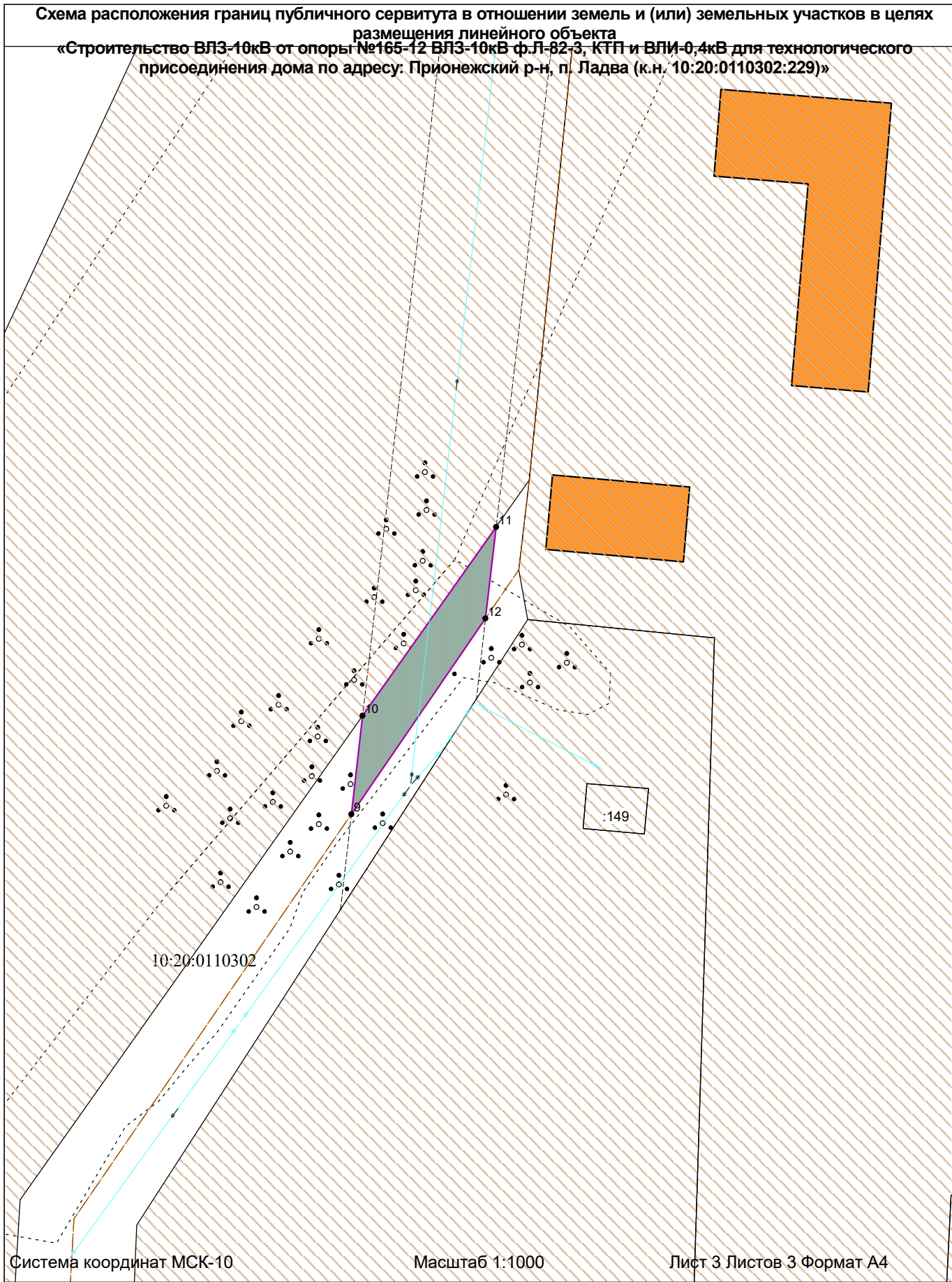
Масштаб 1:1000

Лист 2 Листов 3 Формат А4

**УСЛОВНЫЕ ОБОЗНАЧЕНИЯ:**

- |   |   |   |  |
|---|---|---|--|
|  | - граница публичного сервитута                              |  | - границы муниципальных образований/населенных пунктов |
| ● 1   | - обозначение характерных точек границ публичного сервитута |  | - охранная зона объекта                                |
| :315  | - кадастровый номер земельного участка                      |  | - ось проектируемого газопровода                       |
| 10:20:0030209   | - номер кадастрового квартала                               | Ж   | - жилой объект   |
|  | - границы земельных участков                                | Н   | - нежилой объект                                       |
|  | - граница кадастрового квартала                             | ул. Филиппова   | - обозначение улицы                                    |
|   |   | грунт, асфальт, Г, А  | - обозначение дорожного покрытия                       |

**Схема расположения границ публичного сервитута в отношении земель и (или) земельных участков в целях размещения линейного объекта  
«Строительство ВЛЗ-10кВ от опоры №165-12 ВЛЗ-10кВ ф.Л-82-3, КТП и ВЛИ-0,4кВ для технологического присоединения дома по адресу: Прионежский р-н, п. Ладва (к.н. 10:20:0110302:229)»**



Система координат МСК-10

Масштаб 1:1000

Лист 3 Листов 3 Формат А4

**УСЛОВНЫЕ ОБОЗНАЧЕНИЯ:**

- |               |   |                      |  |
|---------------|---|----------------------|--|
|               | - граница публичного сервитута                              |                      | - границы муниципальных образований/населенных пунктов |
| ● 1           | - обозначение характерных точек границ публичного сервитута |                      | - охранная зона объекта                                |
| :315          | - кадастровый номер земельного участка                      |                      | - ось проектируемого газопровода                       |
| 10:20:0030209 | - номер кадастрового квартала                               | Ж                    | - жилой объект   |
|               | - границы земельных участков                                | Н                    | - нежилой объект                                       |
|               | - граница кадастрового квартала                             | ул. Филиппова        | - обозначение улицы                                    |
|               |   | грунт, асфальт, Г, А | - обозначение дорожного покрытия                       |