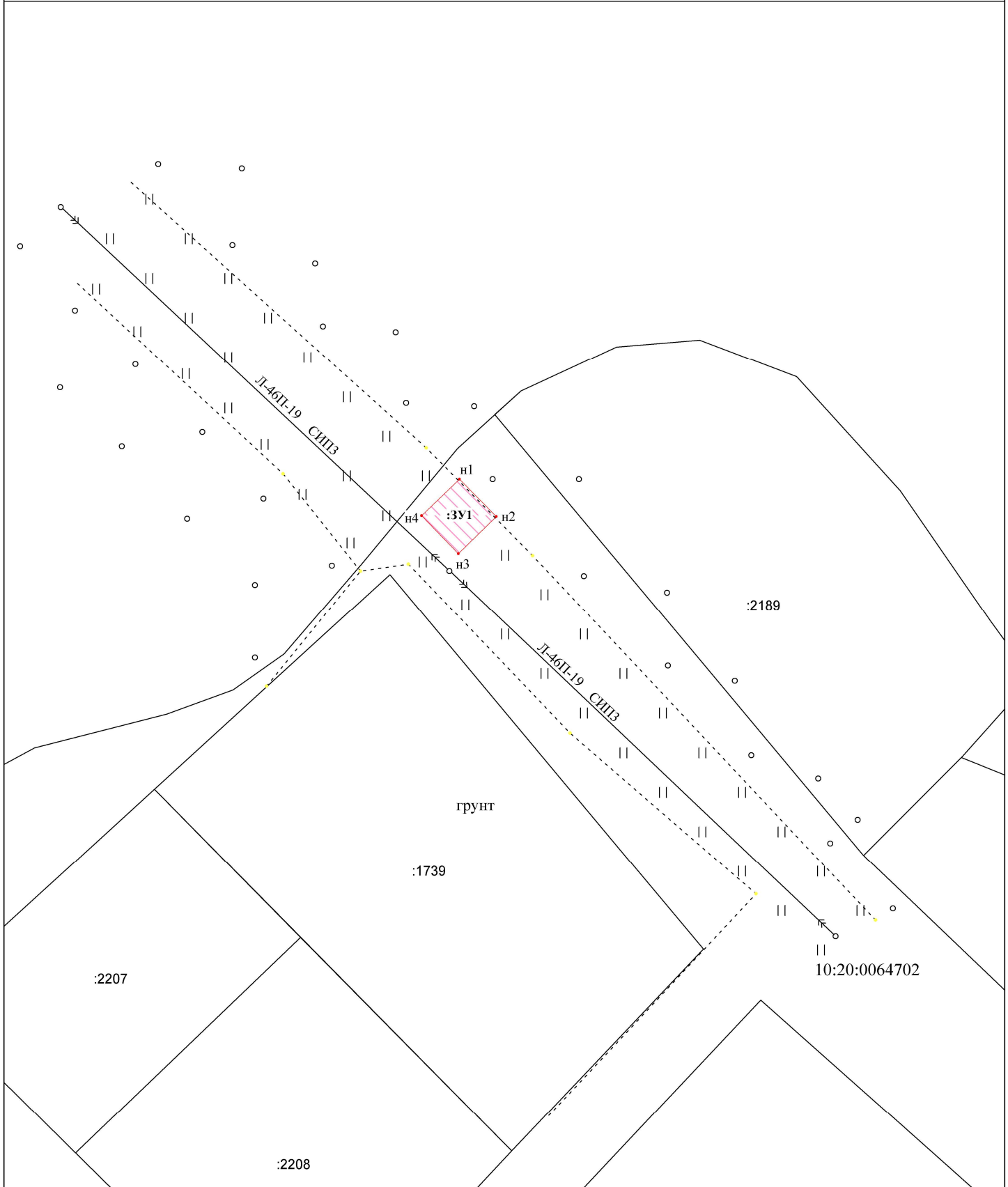


**Схема расположения границ публичного сервитута в отношении земель в целях размещения линейного объекта  
«Строительство ВЛЗ-10кВ от опоры ВЛ-10кВ Л-46П-19, КТП, ВЛИ-0,4, КЛ-0,4кВ для технологического присоединения  
домов по адресу: Прионежский район (к.н. 10:20:0064702:1932, :1935)»**




Система координат МСК-10

Масштаб 1:500

Лист 1 Листов 1 Формат А4

**УСЛОВНЫЕ ОБОЗНАЧЕНИЯ:**

 - граница публичного сервитута


● 1 - обозначение характерных точек границ публичного сервитута


:315 - кадастровый номер земельного участка

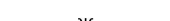
10:20:0030209 - номер кадастрового квартала

— - границы земельных участков

- - - граница кадастрового квартала

 - границы муниципальных образований/населенных пунктов


 - охранный зона объекта

 - ось проектируемого газопровода

 - жилой объект

 - нежилой объект

 - обозначение улицы

 - обозначение дорожного покрытия

Ж

Н

ул. Филиппова

грунт, асфальт, Г, А