

Схема расположения границ публичного сервитута объекта
электросетевого хозяйства:

Утверждена

«КТП-25/6/0,4; ТП-3176 Ялгуба-коттеджи»,
расположенного по адресу: Республика Карелия, Прионежский район

(наименование документа об утверждении, включая

Площадь испрашиваемого публичного сервитута: 471 кв.м

наименования органов государственной власти или

Каталог координат: Приложение 1 на 1 листе

органов местного самоуправления, принявших

Система координат: МСК-10, зона 1

решение об утверждении схемы или подписавших
соглашение о перераспределении земельных участков)

Кадастровые номера земельных участков, в отношении
которых испрашивается публичный сервитут:




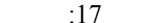
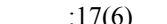

от _____ № _____

10:20:0020409:37, земли кадастровых кварталов: 10:20:0020409



Масштаб 1:500

Условные обозначения:

-  - проектные границы публичного сервитута объекта электросетевого хозяйства;
-  - номер и граница кадастрового квартала;
-  - обозначение объекта электросетевого хозяйства;
-  - кадастровый номер и граница земельного участка, содержащиеся в ЕГРН;
-  - обозначение контура многоконтурного земельного участка;
-  - обозначение и номер характерной точки проектных границ публичного сервитута объекта электросетевого хозяйства.

**Каталог координат границ публичного сервитута
объекта электросетевого хозяйства: «КТП-25/6/0,4; ТП-3176 Ялгуба-коттеджи»**

Площадь публичного сервитута: 471 кв.м.		
Метод определения координат: Метод спутниковых геодезических измерений (определений)		
Система координат: МСК - 10, зона 1		
Средняя квадратичная погрешность определения координат характерных точек контура (Mt) = 0,10 м		
Обозначение характерных точек границ	Координаты, м	
	X	Y
1	356 380,17	1 531 392,59
2	356 396,79	1 531 406,84
3	356 382,74	1 531 423,11
4	356 366,10	1 531 408,73
1	356 380,17	1 531 392,59