

Схема расположения границ публичного сервитута объекта электросетевого хозяйства:

«КТП-63/10/0,4 кВ; ТП-3636 с. Рыбрека»,

расположенного по адресу: Республика Карелия, Прионежский район

Площадь испрашиваемого публичного сервитута: 414 кв.м

Каталог координат: Приложение 1 на 1 листе

Система координат: МСК-10, зона 1

Кадастровые номера земельных участков, в отношении которых испрашивается публичный сервитут: -, земли кадастровых кварталов: 10:22:0030302

Утверждена

(наименование документа об утверждении, включая

наименования органов государственной власти или




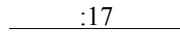
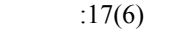
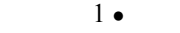
органов местного самоуправления, принявших

решение об утверждении схемы или подписавших соглашение о перераспределении земельных участков)

от _____ № _____



Условные обозначения:

-  - проектные границы публичного сервитута объекта электросетевого хозяйства;
-  10:22:000000 - номер и граница кадастрового квартала;
-  - обозначение объекта электросетевого хозяйства;
-  :17 - кадастровый номер и граница земельного участка, содержащиеся в ЕГРН;
-  :17(6) - обозначение контура многоконтурного земельного участка;
-  1 • - обозначение и номер характерной точки проектных границ публичного сервитута объекта электросетевого хозяйства.

Масштаб 1:1 000

**Каталог координат границ публичного сервитута
объекта электросетевого хозяйства: «КТП-63/10/0,4 кВ; ТП-3636 с. Рыбрека»**

Площадь публичного сервитута: 414 кв.м.		
Метод определения координат: Метод спутниковых геодезических измерений (определений)		
Система координат: МСК - 10, зона 1		
Средняя квадратичная погрешность определения координат характерных точек контура (Mt) = 0,10 м		
Обозначение характерных точек границ	Координаты, м	
	X	Y
1	291 481,70	1 586 594,33
2	291 488,29	1 586 613,50
3	291 468,96	1 586 620,14
4	291 462,38	1 586 600,96
1	291 481,70	1 586 594,33