

Схема расположения границ публичного сервитута объекта  
электросетевого хозяйства:

«ТП № 3038 п.Н.Вилга»,

расположенного по адресу: Республика Карелия, Прионежский район

Площадь испрашиваемого публичного сервитута: 512 кв.м

Каталог координат: Приложение 1 на 1 листе

Система координат: МСК-10, зона 1

Кадастровые номера земельных участков, в отношении которых  
испрашивается публичный сервитут: 10:20:0030104:266,  
10:20:0030104:30, земли кадастровых кварталов: 10:20:0030104,  
10:20:0030106

Утверждена

(наименование документа об утверждении, включая

наименования органов государственной власти или

органов местного самоуправления, принявших


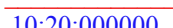


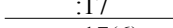
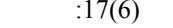
решение об утверждении схемы или подписавших  
соглашение о перераспределении земельных участков)

от \_\_\_\_\_ № \_\_\_\_\_



Масштаб 1:500

Условные обозначения:

-  - проектные границы публичного сервитута объекта электросетевого хозяйства;
-  10:20:000000 - номер и граница кадастрового квартала;
-  - обозначение объекта электросетевого хозяйства;
-  :17 - кадастровый номер и граница земельного участка, содержащиеся в ЕГРН;
-  :17(6) - обозначение контура многоконтурного земельного участка;
-  1 • - обозначение и номер характерной точки проектных границ публичного сервитута объекта электросетевого хозяйства.

**Каталог координат границ публичного сервитута  
объекта электросетевого хозяйства: «ТП № 3038 п.Н.Вилга»**

<b>Площадь публичного сервитута: 512 кв.м.</b>		
<b>Метод определения координат: Метод спутниковых геодезических измерений (определений)</b>		
<b>Система координат: МСК - 10, зона 1</b>		
<b>Средняя квадратичная погрешность определения координат характерных точек контура (Mt) = 0,10 м</b>		
<b>Обозначение характерных точек границ</b>	<b>Координаты, м</b>	
	<b>X</b>	<b>Y</b>
1	347 150,93	1 511 322,49
2	347 147,04	1 511 344,94
3	347 124,89	1 511 341,11
4	347 128,78	1 511 318,66
1	347 150,93	1 511 322,49