

Схема расположения границ публичного сервитута объекта электросетевого хозяйства:

«ТП № 3039 п.Н.Вилга»,

расположенного по адресу: Республика Карелия, Прионежский район

Площадь испрашиваемого публичного сервитута: 451 кв.м

Каталог координат: Приложение 1 на 1 листе

Система координат: МСК-10, зона 1

Кадастровые номера земельных участков, в отношении которых

испрашивается публичный сервитут: 10:20:0030105:66,

10:20:0030105:34, земли кадастровых кварталов: 10:20:0030105

Утверждена

(наименование документа об утверждении, включая

наименования органов государственной власти или

органов местного самоуправления, принявших





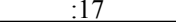

решение об утверждении схемы или подписавших соглашение о перераспределении земельных участков)

от _____ № _____



Масштаб 1:500

Условные обозначения:

-  - проектные границы публичного сервитута объекта электросетевого хозяйства;
-  10:20:000000 - номер и граница кадастрового квартала;
-  - обозначение объекта электросетевого хозяйства;
-  :17 - кадастровый номер и граница земельного участка, содержащиеся в ЕГРН;
-  :17(6) - обозначение контура многоконтурного земельного участка;
-  1 • - обозначение и номер характерной точки проектных границ публичного сервитута объекта электросетевого хозяйства.

**Каталог координат границ публичного сервитута
объекта электросетевого хозяйства: «ТТП № 3039 п.Н.Вилга»**

Площадь публичного сервитута: 451 кв.м.		
Метод определения координат: Метод спутниковых геодезических измерений (определений)		
Система координат: МСК - 10, зона 1		
Средняя квадратичная погрешность определения координат характерных точек контура (Mt) = 0,10 м		
Обозначение характерных точек границ	Координаты, м	
	X	Y
1	347 150,45	1 511 639,96
2	347 149,78	1 511 661,15
3	347 128,59	1 511 660,62
4	347 129,26	1 511 639,25
1	347 150,45	1 511 639,96