

Схема расположения границ публичного сервитута объекта
электросетевого хозяйства:

Утверждена

(наименование документа об утверждении, включая

наименования органов государственной власти или

органов местного самоуправления, принявших

решение об утверждении схемы или подписавших
соглашение о перераспределении земельных участков)

от _____ № _____

«КТП-630100,4 кВ; ТП-3110 п. Машезеро»,

расположенного по адресу: Республика Карелия, Прионежский район

Площадь испрашиваемого публичного сервитута: 453 кв.м

Каталог координат: Приложение 1 на 1 листе





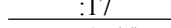
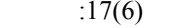
Система координат: МСК-10, зона 1

Кадастровые номера земельных участков, в отношении которых
испрашивается публичный сервитут: 10:20:0072701:3, 10:20:0072701:5,
земли кадастровых кварталов: 10:20:0072701, 10:20:0070901



Масштаб 1:500

Условные обозначения:

-  - проектные границы публичного сервитута объекта электросетевого хозяйства;
-  10:20:000000 - номер и граница кадастрового квартала;
-  - обозначение объекта электросетевого хозяйства;
-  :17 - кадастровый номер и граница земельного участка, содержащиеся в ЕГРН;
-  :17(6) - обозначение контура многоконтурного земельного участка;
-  1 • - обозначение и номер характерной точки проектных границ публичного сервитута объекта электросетевого хозяйства.

**Каталог координат границ публичного сервитута
объекта электросетевого хозяйства: «КТП-630100,4 кВ; ТП-3110 п. Машезеро»**

Площадь публичного сервитута: 453 кв.м.		
Метод определения координат: Метод спутниковых геодезических измерений (определений)		
Система координат: МСК - 10, зона 1		
Средняя квадратичная погрешность определения координат характерных точек контура (Mt) = 0,10 м		
Обозначение характерных точек границ	Координаты, м	
	X	Y
1	325 676,85	1 520 652,75
2	325 676,39	1 520 673,98
3	325 655,07	1 520 673,51
4	325 655,53	1 520 652,29
1	325 676,85	1 520 652,75