

Схема расположения границ публичного сервитута объекта
электросетевого хозяйства:
«ВЛ-0,4 кВ от ТП-3179 ЛО ТП - оп.1 д. Ялгуба »,
расположенного по адресу: Республика Карелия, Прионежский
район

Площадь испрашиваемого публичного сервитута: 42 кв.м

Каталог координат: Приложение 1 на 1 листе

Система координат: МСК-10, зона 1

Кадастровый номер земельного участка, в отношении которого
испрашивается публичный сервитут: 10:20:0020406:129, земли
кадастрового квартала: 10:20:0020406

Утверждена

(наименование документа об утверждении, включая

наименования органов государственной власти или

органов местного самоуправления, принявших




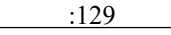
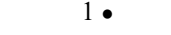
решение об утверждении схемы или подписавших
соглашение о перераспределении земельных участков)

от _____ № _____



Масштаб 1:1 000

Условные обозначения:

-  - проектные границы публичного сервитута объекта электросетевого хозяйства;
-  **10:20:0020406** - номер и граница кадастрового квартала;
-  - обозначение объекта электросетевого хозяйства;
-  **:129** - кадастровый номер и граница земельного участка, содержащиеся в ЕГРН;
-  **1 •** - обозначение и номер характерной точки проектных границ публичного сервитута объекта электросетевого хозяйства.

**Каталог координат границ публичного сервитута
объекта электросетевого хозяйства: «ВЛ-0,4 кВ от ТП-3179 ЛО ТП - оп.1 д. Ялгуба»**

Площадь публичного сервитута: 42 кв.м.		
Метод определения координат: Аналитический метод		
Система координат: МСК - 10, зона 1		
Средняя квадратичная погрешность определения координат характерных точек контура (Mt) = 0,10 м		
Обозначение характерных точек границ	Координаты, м	
	X	Y
1	2	3
1	355 941,73	1 532 916,53
2	355 938,08	1 532 914,89
3	355 942,43	1 532 905,20
4	355 946,08	1 532 906,84
1	355 941,73	1 532 916,53