

Схема расположения границ публичного сервитута объекта электросетевого хозяйства:  
«ВЛ-0,4 кВ от ТП-3045 д.Березовые мосты»,  
расположенного по адресу: Республика Карелия, Прионежский район

Площадь испрашиваемого публичного сервитута: 4 334 кв.м

Каталог координат: Приложение 1 на 2 листах

Система координат: МСК-10, зона 1

Кадастровые номера земельных участков, в отношении которых испрашивается публичный сервитут: 10:20:0000000:11282, 10:20:0020501:180, 10:20:0020501:181, 10:20:0020501:182, 10:20:0020501:2, 10:20:0020501:22, 10:20:0020501:23, 10:20:0020501:24, 10:20:0020501:25, 10:20:0020501:49, земли кадастрового квартала: 10:20:0020501, 10:20:0022401, 10:20:0022404

**Утверждена**

(наименование документа об утверждении, включая

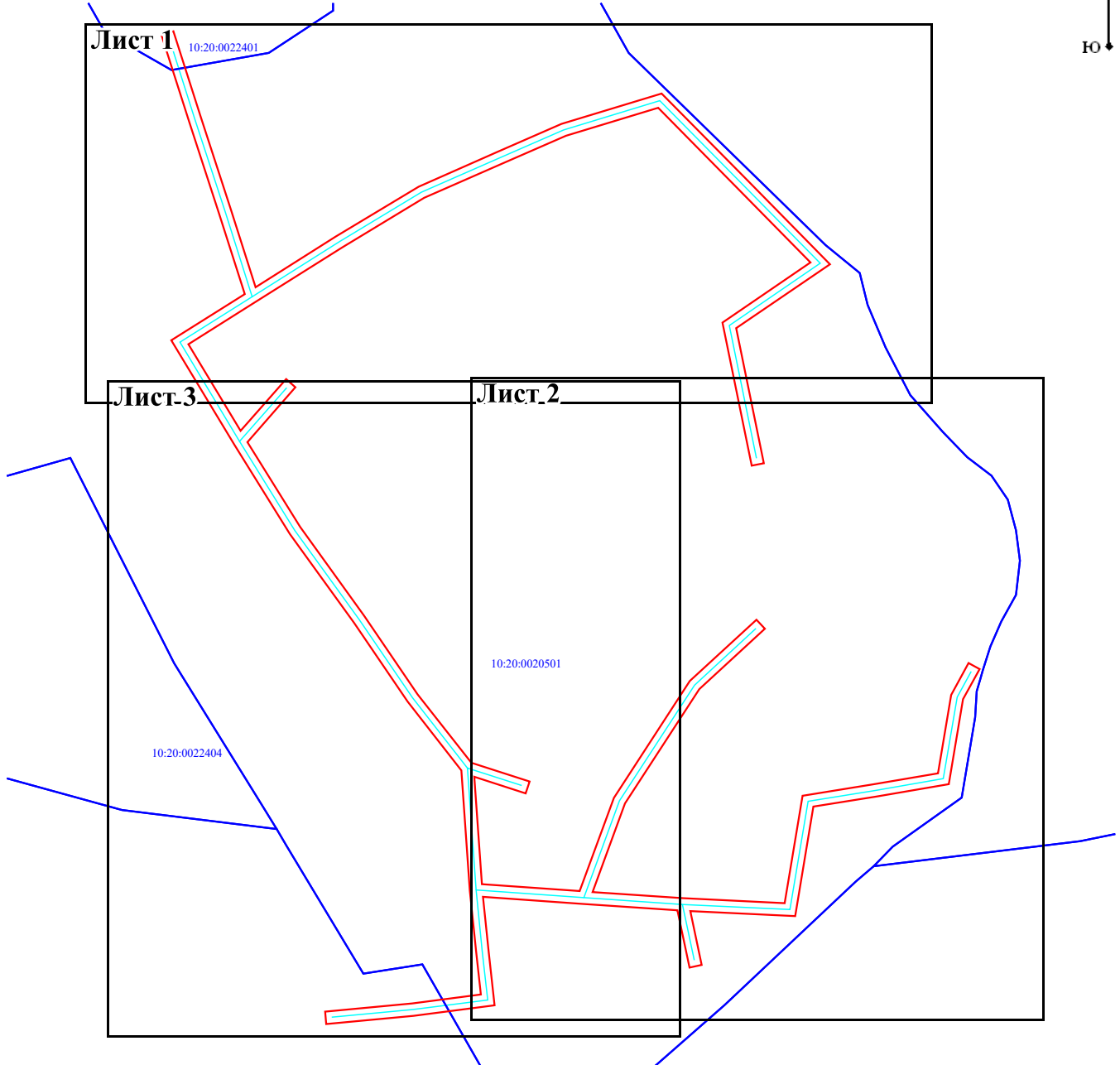
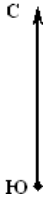
наименования органов государственной власти или

органов местного самоуправления, принявших

решение об утверждении схемы или подписавших соглашение о перераспределении земельных участков)

от \_\_\_\_\_ № \_\_\_\_\_

Схема расположения листов



**Масштаб 1:2 000**

Условные обозначения:




-  - проектные границы публичного сервитута объекта электросетевого хозяйства;
-  10:20:0020501 - номер и граница кадастрового квартала;
-  - обозначение объекта электросетевого хозяйства.

Схема расположения границ публичного сервитута объекта электросетевого хозяйства:  
 «ВЛ-0,4 кВ от ТП-3045 д.Березовые мосты»,  
 расположенного по адресу: Республика Карелия, Прионежский район



Масштаб 1:1 000

Условные обозначения:

- проектные границы публичного сервитута объекта электросетевого хозяйства;
- 10:20:0020501 - номер и граница кадастрового квартала;
- обозначение объекта электросетевого хозяйства;
- :20 - кадастровый номер и граница земельного участка, содержащегося в ЕГРН;
- :23(1) - обозначение контура многоконтурного земельного участка;
- 1 • - обозначение и номер характерной точки проектных границ публичного сервитута объекта электросетевого хозяйства.

Схема расположения границ публичного сервитута объекта электросетевого хозяйства:  
«ВЛ-0,4 кВ от ТП-3045 д.Березовые мосты»,  
расположенного по адресу: Республика Карелия, Прионежский район



Масштаб 1:1 000

Условные обозначения:

- проектные границы публичного сервитута объекта электросетевого хозяйства;
- 10:20:0020501 - номер и граница кадастрового квартала;
- обозначение объекта электросетевого хозяйства;
- :16 - кадастровый номер и граница земельного участка, содержащегося в ЕГРН;
- :14(1) - обозначение контура многоконтурного земельного участка;
- 1 • - обозначение и номер характерной точки проектных границ публичного сервитута объекта электросетевого хозяйства.

Схема расположения границ публичного сервитута объекта электросетевого хозяйства:  
«ВЛ-0,4 кВ от ТП-3045 д.Березовые мосты»,  
расположенного по адресу: Республика Карелия, Прионежский район



Масштаб 1:1 000

Условные обозначения:

- 10:20:0020501 - номер и граница кадастрового квартала;
- :29 - обозначение объекта электросетевого хозяйства;
- :22(1) - кадастровый номер и граница земельного участка, содержащегося в ЕГРН;
- 1 ● - обозначение контура многоконтурного земельного участка;
- 1 ● - обозначение и номер характерной точки проектных границ публичного сервитута объекта электросетевого хозяйства.

**Каталог координат границ публичного сервитута  
объекта электросетевого хозяйства: «ВЛ-0,4 кВ от ТП-3045 д.Березовые мосты»**

<b>Площадь публичного сервитута: 4 344 кв.м.</b>		
<b>Метод определения координат: Аналитический метод</b>		
<b>Система координат: МСК - 10, зона 1</b>		
<b>Средняя квадратичная погрешность определения координат характерных точек контура (Mt) = 0,10 м</b>		
Обозначение характерных точек границ	Координаты, м	
	X	Y
1	2	3
1	360 478,24	1 527 686,83
2	360 479,46	1 527 690,64
3	360 451,95	1 527 699,44
4	360 422,06	1 527 709,19
5	360 397,38	1 527 717,06
6	360 413,58	1 527 742,84
7	360 429,58	1 527 769,44
8	360 440,75	1 527 794,82
9	360 449,72	1 527 815,39
10	360 459,46	1 527 847,55
11	360 431,51	1 527 875,23
12	360 404,73	1 527 901,61
13	360 384,18	1 527 871,52
14	360 340,89	1 527 880,39
15	360 340,09	1 527 876,47
16	360 385,99	1 527 867,07
17	360 405,33	1 527 895,40
18	360 428,70	1 527 872,39
19	360 454,94	1 527 846,41
20	360 445,96	1 527 816,77
21	360 437,08	1 527 796,43
22	360 426,02	1 527 771,28
23	360 410,17	1 527 744,94
24	360 392,62	1 527 717,01
25	360 379,07	1 527 695,46
26	360 351,26	1 527 712,22
27	360 367,91	1 527 726,85
28	360 365,26	1 527 729,86
29	360 347,68	1 527 714,40
30	360 320,43	1 527 731,36
31	360 291,91	1 527 751,98
32	360 266,74	1 527 769,16
33	360 244,79	1 527 786,38
34	360 238,77	1 527 805,10
35	360 234,96	1 527 803,87
36	360 240,26	1 527 787,38
37	360 205,80	1 527 789,78
38	360 203,60	1 527 821,17
39	360 233,49	1 527 832,21

40	360 271,00	1 527 856,59
41	360 290,69	1 527 877,99
42	360 287,75	1 527 880,70
43	360 268,40	1 527 859,67
44	360 231,69	1 527 835,80
45	360 203,31	1 527 825,33
46	360 201,31	1 527 854,40
47	360 199,74	1 527 887,09
48	360 234,19	1 527 892,88
49	360 237,89	1 527 915,88
50	360 241,41	1 527 936,35
51	360 266,52	1 527 940,61
52	360 276,74	1 527 946,20
53	360 274,82	1 527 949,71
54	360 265,19	1 527 944,44
55	360 237,95	1 527 939,82
56	360 233,95	1 527 916,54
57	360 230,69	1 527 896,35
58	360 195,57	1 527 890,45
59	360 197,19	1 527 856,76
60	360 179,93	1 527 860,41
61	360 179,10	1 527 856,50
62	360 197,42	1 527 852,62
63	360 199,51	1 527 822,39
64	360 201,77	1 527 790,14
65	360 184,61	1 527 791,90
66	360 166,93	1 527 793,84
67	360 163,60	1 527 767,79
68	360 160,93	1 527 739,77
69	360 164,91	1 527 739,40
70	360 167,57	1 527 767,35
71	360 170,39	1 527 789,44
72	360 184,19	1 527 787,92
73	360 203,79	1 527 785,91
74	360 242,32	1 527 783,23
75	360 264,38	1 527 765,93
76	360 289,61	1 527 748,71
77	360 318,20	1 527 728,04
78	360 346,85	1 527 710,21
79	360 380,37	1 527 690,01
80	360 395,19	1 527 713,57
81	360 420,83	1 527 705,39
82	360 450,72	1 527 695,63
1	360 478,24	1 527 686,83