

Схема расположения границ публичного сервитута объекта электросетевого хозяйства:
«ВЛ-0,4 кВ от ТП-3046 Л-1, м. Пиньгуба СНТ Онежские зори»,
расположенного по адресу: Республика Карелия, Прионежский район

Площадь испрашиваемого публичного сервитута: 4660 кв.м

Каталог координат: Приложение 1 на 2 листах

Система координат: МСК-10, зона 1

Кадастровые номера земельных участков, в отношении которых испрашивается публичный сервитут: 10:20:0021701:74, 10:20:0020901:294, 10:20:0020901:81, 10:20:0020901:103, 10:20:0020901:95, 10:20:0020901:74, 10:20:0020901:121, 10:20:0021701:83, 10:20:0020901:111, 10:20:0020901:114, 10:20:0020901:118, 10:20:0020901:102, 10:20:0020901:115, 10:20:0020901:116, 10:20:0020901:117, 10:20:0021701:67, 10:20:0021701:76 10:20:0020901:119, 10:20:0020901:101, 10:20:0021701:75, ЕЗП 10:20:0022400:4 (10:20:0022404:3), 10:20:0020901:100, 10:20:0020901:96, 10:20:0020901:97, 10:20:0020901:67, 10:20:0020901:120, 10:20:0021701:79, 10:20:0021701:78, 10:20:0020901:98, 10:20:0020701:65, земли кадастровых кварталов: 10:20:0020701, 10:20:0020901, 10:20:0021701, 10:20:0022404

Утверждена

(наименование документа об утверждении, включая

наименования органов государственной власти или

органов местного самоуправления, принявших

решение об утверждении схемы или подписавших
соглашение о перераспределении земельных участков)

от _____ № _____

Схема расположения листов



Лист 1

Лист 2

10:20:0022404

10:20:0020901

ТП-3046

СНТ "Онежские зори"

10:20:0021701

10:20:0020701

Масштаб 1:2 000

Условные обозначения:

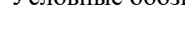


-  - проектные границы публичного сервитута объекта электросетевого хозяйства;
-  - номер и граница кадастрового квартала;
-  - обозначение объекта электросетевого хозяйства.

Схема расположения границ публичного сервитута объекта электросетевого хозяйства:
«ВЛ-0,4 кВ от ТП-3046 Л-1, м. Пиньгуба СНТ Онежские зори»,
расположенного по адресу: Республика Карелия, Прионежский район



Масштаб 1:1 000

Условные обозначения:

- проектные границы публичного сервитута объекта электросетевого хозяйства;
- 10:20:0020901 - номер и граница кадастрового квартала;
- обозначение объекта электросетевого хозяйства;
- :96 - кадастровый номер и граница земельного участка, содержащегося в ЕГРН;
- :115(1) - обозначение контура многоконтурного земельного участка;
- 1 • - обозначение и номер характерной точки проектных границ публичного сервитута объекта электросетевого хозяйства.

Схема расположения границ публичного сервитута объекта электросетевого хозяйства:
«ВЛ-0,4 кВ от ТП-3046 Л-1, м. Пиньгуба СНТ Онежские зори»,
расположенного по адресу: Республика Карелия, Прионежский район



Масштаб 1:1 000

Условные обозначения:

- проектные границы публичного сервитута объекта электросетевого хозяйства;
- 10:20:0020901 - номер и граница кадастрового квартала;
- обозначение объекта электросетевого хозяйства;
- :116 - кадастровый номер и граница земельного участка, содержащегося в ЕГРН;
- :115(1) - обозначение контура многоконтурного земельного участка;
- 1 • - обозначение и номер характерной точки проектных границ публичного сервитута объекта электросетевого хозяйства.

**Каталог координат границ публичного сервитута
объекта электросетевого хозяйства: «ВЛ-0,4 кВ от ТП-3046 Л-1, м. Пиньгуба СНТ
Онежские зори»**

Площадь публичного сервитута: 4 660 кв.м.		
Метод определения координат: Аналитический метод		
Система координат: МСК - 10, зона 1		
Средняя квадратичная погрешность определения координат характерных точек контура (Mt) = 0,10 м		
Обозначение характерных точек границ	Координаты, м	
	X	Y
1	2	3
1	354 085,97	1 532 653,07
2	354 098,29	1 532 659,15
3	354 131,00	1 532 670,09
4	354 170,60	1 532 673,01
5	354 210,57	1 532 674,79
6	354 246,35	1 532 683,55
7	354 278,23	1 532 690,82
8	354 306,86	1 532 701,78
9	354 335,86	1 532 713,63
10	354 328,51	1 532 746,16
11	354 321,78	1 532 775,44
12	354 313,15	1 532 804,75
13	354 312,58	1 532 806,67
14	354 308,36	1 532 805,43
15	354 308,93	1 532 803,51
16	354 317,52	1 532 774,32
17	354 324,22	1 532 745,18
18	354 330,75	1 532 716,29
19	354 305,24	1 532 705,87
20	354 279,04	1 532 695,84
21	354 270,02	1 532 727,41
22	354 261,44	1 532 758,30
23	354 252,01	1 532 791,31
24	354 243,19	1 532 823,25
25	354 234,89	1 532 852,19
26	354 258,26	1 532 863,25
27	354 260,06	1 532 864,11
28	354 258,18	1 532 868,09
29	354 256,37	1 532 867,23
30	354 233,66	1 532 856,48
31	354 221,92	1 532 897,41
32	354 210,73	1 532 933,77
33	354 200,93	1 532 969,03
34	354 231,63	1 532 982,83
35	354 252,81	1 532 967,90
36	354 268,87	1 532 932,81
37	354 269,70	1 532 931,00
38	354 273,70	1 532 932,83
39	354 272,87	1 532 934,64

40	354 256,31	1 532 970,81
41	354 232,11	1 532 987,87
42	354 195,68	1 532 971,49
43	354 206,51	1 532 932,53
44	354 217,70	1 532 896,16
45	354 230,15	1 532 852,77
46	354 238,96	1 532 822,06
47	354 247,78	1 532 790,12
48	354 257,21	1 532 757,11
49	354 265,78	1 532 726,22
50	354 274,83	1 532 694,56
51	354 245,34	1 532 687,84
52	354 211,75	1 532 679,61
53	354 204,15	1 532 704,32
54	354 195,72	1 532 734,22
55	354 186,48	1 532 764,19
56	354 177,17	1 532 797,88
57	354 166,18	1 532 834,73
58	354 152,89	1 532 878,59
59	354 142,10	1 532 915,00
60	354 129,25	1 532 953,85
61	354 128,62	1 532 955,74
62	354 124,44	1 532 954,36
63	354 125,07	1 532 952,46
64	354 137,90	1 532 913,69
65	354 148,68	1 532 877,33
66	354 161,96	1 532 833,46
67	354 172,94	1 532 796,66
68	354 182,25	1 532 762,96
69	354 191,50	1 532 732,98
70	354 199,93	1 532 703,08
71	354 207,32	1 532 679,05
72	354 170,34	1 532 677,40
73	354 130,13	1 532 674,44
74	354 096,61	1 532 663,22
75	354 084,02	1 532 657,02
1	354 085,97	1 532 653,07