

Схема расположения границ публичного сервитута объекта электросетевого хозяйства:
«ВЛ-6 кВ Л-23-15 ЛО оп. 546-547, д. Ялгуба»,
расположенного по адресу: Республика Карелия, Прионежский район

Площадь испрашиваемого публичного сервитута: 239 кв.м

Каталог координат: Приложение 1 на 1 листе

Система координат: МСК-10, зона 1

Кадастровый номер земельного участка, в отношении которого испрашивается публичный сервитут: -, земли кадастрового квартала: 10:20:0020406

Утверждена

(наименование документа об утверждении, включая

наименования органов государственной власти или

органов местного самоуправления, принявших




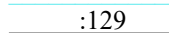

решение об утверждении схемы или подписавших
соглашение о перераспределении земельных участков)

от _____ № _____



Масштаб 1:1 000

Условные обозначения:

-  - проектные границы публичного сервитута объекта электросетевого хозяйства;
-  10:20:0020406 - номер и граница кадастрового квартала;
-  - обозначение объекта электросетевого хозяйства;
-  :129 - кадастровый номер и граница земельного участка, содержащиеся в ЕГРН;
-  1 • - обозначение и номер характерной точки проектных границ публичного сервитута объекта электросетевого хозяйства.

**Каталог координат границ публичного сервитута
объекта электросетевого хозяйства: «ВЛ-6 кВ Л-23-15 ЛО оп. 546-547, д. Ялгуба»**

Площадь публичного сервитута: 239 кв.м.		
Метод определения координат: Аналитический метод		
Система координат: МСК - 10, зона 1		
Средняя квадратичная погрешность определения координат характерных точек контура (Mt) = 0,10 м		
Обозначение характерных точек границ	Координаты, м	
	X	Y
1	2	3
1	355 946,03	1 532 913,48
2	355 943,36	1 532 921,15
3	355 937,05	1 532 935,10
4	355 927,58	1 532 930,81
5	355 933,69	1 532 917,29
6	355 936,21	1 532 910,06
1	355 946,03	1 532 913,48