

Схема расположения границ публичного сервитута объекта электросетевого хозяйства:
«ВЛ-0,4 кВ от ТП-107 ЛО оп.22-34, с. Кончезеро»,
расположенного по адресу: Республика Карелия, Прионежский район

Площадь испрашиваемого публичного сервитута: 122 кв.м

Каталог координат: Приложение 1 на 1 листе

Система координат: МСК-10, зона 1

Земли кадастрового квартала, в отношении которых испрашивается публичный сервитут : 10:20:0020114

Утверждена

(наименование документа об утверждении, включая

наименования органов государственной власти или

органов местного самоуправления, принявших




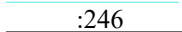
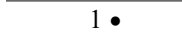
решение об утверждении схемы или подписавших соглашение о перераспределении земельных участков)

от №



Масштаб 1:1 000

Условные обозначения:

-  - проектные границы публичного сервитута объекта электросетевого хозяйства;
-  10:20:0020114 - номер и граница кадастрового квартала;
-  - обозначение объекта электросетевого хозяйства;
-  :246 - кадастровый номер и граница земельного участка, содержащегося в ЕГРН;
-  1 • - обозначение и номер характерной точки проектных границ публичного сервитута объекта электросетевого хозяйства.

**Каталог координат границ публичного сервитута
объекта электросетевого хозяйства: «ВЛ-0,4 кВ от ТП-107 ЛО оп.22-34, с. Кончезеро»**

Площадь публичного сервитута: 122 кв.м.		
Метод определения координат: Аналитический метод		
Система координат: МСК - 10, зона 1		
Средняя квадратичная погрешность определения координат характерных точек контура (Mt) = 0,10 м		
Обозначение характерных точек границ	Координаты, м	
	X	Y
1	2	3
1	351 798,57	1 524 309,68
2	351 800,92	1 524 312,91
3	351 777,96	1 524 329,63
4	351 776,34	1 524 330,81
5	351 773,99	1 524 327,57
6	351 775,60	1 524 326,40
1	351 798,57	1 524 309,68