

Схема расположения границ публичного сервитута объекта электросетевого хозяйства:
«ВЛ-0,4 кВ от ТП-3027 ЛО оп. 32-39, д. Суйсарь»,
расположенного по адресу: Республика Карелия, Прионежский район

Площадь испрашиваемого публичного сервитута: 544 кв.м

Каталог координат: Приложение 1 на 1 листе

Система координат: МСК-10, зона 1

Земли кадастровых кварталов, в отношении которых испрашивается публичный сервитут: 10:20:0020203, 10:20:0020207.

Утверждена

(наименование документа об утверждении, включая

наименования органов государственной власти или

органов местного самоуправления, принявших






решение об утверждении схемы или подписавших
соглашение о перераспределении земельных участков)

от _____ № _____



Масштаб 1:1 000

Условные обозначения:

-  - проектные границы публичного сервитута объекта электросетевого хозяйства;
-  10:20:0020203 - номер и граница кадастрового квартала;
-  - обозначение объекта электросетевого хозяйства;
-  :61 - кадастровый номер и граница земельного участка, содержащиеся в ЕГРН;
-  1 • - обозначение и номер характерной точки проектных границ публичного сервитута объекта электросетевого хозяйства.

**Каталог координат границ публичного сервитута
объекта электросетевого хозяйства: «ВЛ-0,4 кВ от ТП-3027 ЛО оп. 32-39, д. Суйсарь»**

Площадь публичного сервитута: 544 кв.м.		
Метод определения координат: Аналитический метод		
Система координат: МСК - 10, зона 1		
Средняя квадратичная погрешность определения координат характерных точек контура (Mt) = 0,10 м		
Обозначение характерных точек границ	Координаты, м	
	X	Y
1	2	3
1	365 719,61	1 532 456,55
2	365 688,48	1 532 478,43
3	365 657,63	1 532 499,94
4	365 642,81	1 532 476,04
5	365 624,86	1 532 446,73
6	365 623,82	1 532 445,02
7	365 627,23	1 532 442,93
8	365 628,27	1 532 444,64
9	365 646,22	1 532 473,94
10	365 658,81	1 532 494,25
11	365 686,18	1 532 475,16
12	365 717,30	1 532 453,27
1	365 719,61	1 532 456,55