

Схема расположения границ публичного сервитута объекта электросетевого хозяйства:
«ВЛ-0,4 кВ от ТП-104 ЛО оп. 15-50, д. Ялгуба»,
расположенного по адресу: Республика Карелия, Прионежский район

Площадь испрашиваемого публичного сервитута: 456 кв.м

Каталог координат: Приложение 1 на 1 листе

Система координат: МСК-10, зона 1

Кадастровые номера земельных участков, в отношении которых испрашивается публичный сервитут: 10:20:0020401:12, 10:20:0020401:389, земли кадастрового квартала: 10:20:0020401.

Утверждена

(наименование документа об утверждении, включая

наименования органов государственной власти или

органов местного самоуправления, принявших





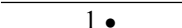
решение об утверждении схемы или подписавших соглашение о перераспределении земельных участков)

от _____ № _____



Масштаб 1:1 000

Условные обозначения:

-  - проектные границы публичного сервитута объекта электросетевого хозяйства;
-  10:20:0020401 - номер и граница кадастрового квартала;
-  - обозначение объекта электросетевого хозяйства;
-  :12 - кадастровый номер и граница земельного участка, содержащиеся в ЕГРН;
-  1 • - обозначение и номер характерной точки проектных границ публичного сервитута объекта электросетевого хозяйства.

**Каталог координат границ публичного сервитута
объекта электросетевого хозяйства: «ВЛ-0,4 кВ от ТП-104 ЛЮ оп. 15-50, д. Ялгуба»**

Площадь публичного сервитута: 456 кв.м.		
Метод определения координат: Аналитический метод		
Система координат: МСК - 10, зона 1		
Средняя квадратичная погрешность определения координат характерных точек контура (Mt) = 0,10 м		
Обозначение характерных точек границ	Координаты, м	
	X	Y
1	2	3
1	356 050,17	1 532 455,56
2	356 047,93	1 532 458,88
3	356 046,27	1 532 457,76
4	356 018,33	1 532 438,85
5	355 990,58	1 532 419,66
6	356 020,56	1 532 381,30
7	356 023,71	1 532 383,77
8	355 996,34	1 532 418,78
9	356 020,59	1 532 435,55
10	356 048,51	1 532 454,44
1	356 050,17	1 532 455,56