

Схема расположения границ публичного сервитута объекта электросетевого хозяйства:  
«ВЛ-0,4 кВ от ТП-3024 ЛО оп.5-18, п. Шуя»,  
расположенного по адресу: Республика Карелия, Прионежский район

Площадь испрашиваемого публичного сервитута: 121 кв.м

Каталог координат: Приложение 1 на 1 листе

Система координат: МСК-10, зона 1

Кадастровые номера земельных участков, в отношении которых испрашивается публичный сервитут: 10:20:0010104:89,  
10:20:0010104:408, земли кадастрового квартала: 10:20:0010104

Утверждена

(наименование документа об утверждении, включая

наименования органов государственной власти или

органов местного самоуправления, принявших





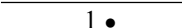
решение об утверждении схемы или подписавших соглашение о перераспределении земельных участков)

от \_\_\_\_\_ № \_\_\_\_\_



Масштаб 1:1 000

Условные обозначения:

-  - проектные границы публичного сервитута объекта электросетевого хозяйства;
-  10:13:0010104 - номер и граница кадастрового квартала;
-  - обозначение объекта электросетевого хозяйства;
-  :89 - кадастровый номер и граница земельного участка, содержащиеся в ЕГРН;
-  1 • - обозначение и номер характерной точки проектных границ публичного сервитута объекта электросетевого хозяйства.

**Каталог координат границ публичного сервитута  
объекта электросетевого хозяйства: «ВЛ-0,4 кВ от ТП-3024 ЛО оп.5-18, п. Шуя»**

<b>Площадь публичного сервитута: 121 кв.м.</b>		
<b>Метод определения координат: Аналитический метод</b>		
<b>Система координат: МСК - 10, зона 1</b>		
<b>Средняя квадратичная погрешность определения координат характерных точек контура (Mt) = 0,10 м</b>		
<b>Обозначение характерных точек границ</b>	<b>Координаты, м</b>	
	<b>X</b>	<b>Y</b>
<b>1</b>	<b>2</b>	<b>3</b>
1	358 022,15	1 515 951,72
2	358 020,78	1 515 955,48
3	358 018,90	1 515 954,79
4	357 992,45	1 515 945,09
5	357 993,83	1 515 941,34
6	358 020,28	1 515 951,03
1	358 022,15	1 515 951,72