

Схема расположения границ публичного сервитута объекта электросетевого хозяйства:

«КТП-100/6/0,4 кВ; ТП-3083 Ялгора - ШВСМ»,

расположенного по адресу: Республика Карелия, Прионежский район

Площадь испрашиваемого публичного сервитута: 448 кв.м

Каталог координат: Приложение 1 на 1 листе

Система координат: МСК-10, зона 1

Кадастровые номера земельных участков, в отношении которых

испрашивается публичный сервитут: 10:20:0022404:630,

10:20:0022404:883, земли кадастровых кварталов: 10:20:0022404

Утверждена

(наименование документа об утверждении, включая

наименования органов государственной власти или

органов местного самоуправления, принявших




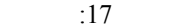
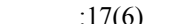
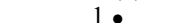
решение об утверждении схемы или подписавших
соглашение о перераспределении земельных участков)

от _____ № _____



Масштаб 1:1 000

Условные обозначения:

-  - проектные границы публичного сервитута объекта электросетевого хозяйства;
-  10:20:000000 - номер и граница кадастрового квартала;
-  - обозначение объекта электросетевого хозяйства;
-  :17 - кадастровый номер и граница земельного участка, содержащиеся в ЕГРН;
-  :17(6) - обозначение контура многоконтурного земельного участка;
-  1 • - обозначение и номер характерной точки проектных границ публичного сервитута объекта электросетевого хозяйства.

**Каталог координат границ публичного сервитута
объекта электросетевого хозяйства: «КТП-100/6/0,4 кВ; ТП-3083 Ялгора - ШВСМ»**

Площадь публичного сервитута: 448 кв.м.		
Метод определения координат: Метод спутниковых геодезических измерений (определений)		
Система координат: МСК - 10, зона 1		
Средняя квадратичная погрешность определения координат характерных точек контура (Mt) = 0,10 м		
Обозначение характерных точек границ	Координаты, м	
	X	Y
1	355 489,89	1 531 514,61
2	355 478,08	1 531 532,12
3	355 460,49	1 531 520,26
4	355 472,30	1 531 502,75
1	355 489,89	1 531 514,61