

Схема расположения границ публичного сервитута объекта электросетевого хозяйства:
 «ВЛ-0,4 кВ от ТП - 98 ЛО оп. 9 - 13, п. Новая Вилга»,
 расположенного по адресу: Республика Карелия, Прионежский район

Утверждена

(наименование документа об утверждении, включая

наименования органов государственной власти или

органов местного самоуправления, принявших

решение об утверждении схемы или подписавших
 соглашение о перераспределении земельных участков)

от _____ № _____

Площадь испрашиваемого публичного сервитута: 96 кв.м

Каталог координат: Приложение 1 на 1 листе





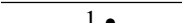
Система координат: МСК-10, зона 1

Земли кадастровых кварталов, в отношении которых испрашивается публичный сервитут: 10:20:0030111, 10:20:0030113



Масштаб 1:1 000

Условные обозначения:

-  - проектные границы публичного сервитута объекта электросетевого хозяйства;
-  10:20:0030111 - номер и граница кадастрового квартала;
-  - обозначение объекта электросетевого хозяйства;
-  :59 - кадастровый номер и граница земельного участка, содержащиеся в ЕГРН;
-  1 • - обозначение и номер характерной точки проектных границ публичного сервитута объекта электросетевого хозяйства.

**Каталог координат границ публичного сервитута
объекта электросетевого хозяйства: «ВЛ-0,4 кВ от ТП - 98 ЛО оп. 9 - 13, п. Новая Вилга»**

Площадь публичного сервитута: 96 кв.м.		
Метод определения координат: Аналитический метод		
Система координат: МСК - 10, зона 1		
Средняя квадратичная погрешность определения координат характерных точек контура (Mt) = 0,10 м		
Обозначение характерных точек границ	Координаты, м	
	X	Y
1	2	3
1	347 021,60	1 512 033,26
2	347 019,22	1 512 036,48
3	347 001,47	1 512 023,32
4	346 999,86	1 512 022,13
5	347 002,24	1 512 018,92
6	347 003,85	1 512 020,11
1	347 021,60	1 512 033,26