

Схема расположения границ публичного сервитута объекта
электросетевого хозяйства:
«КВЛ-6 кВ Л-21-3 Шуя-АВМ ЛО от оп.130»,
расположенного по адресу: Республика Карелия, Прионежский
район

Утверждена

(наименование документа об утверждении, включая

наименования органов государственной власти или

органов местного самоуправления, принявших

решение об утверждении схемы или подписавших
соглашение о перераспределении земельных участков)

от _____ № _____

Площадь испрашиваемого публичного сервитута: 194 кв.м

Каталог координат: Приложение 1 на 1 листе




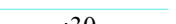
Система координат: МСК-10, зона 1


Кадастровый номер земельных участков, в отношении которых
испрашивается публичный сервитут: -, земли кадастрового
квартала: 10:20:0010125



Масштаб 1:1 000

Условные обозначения:

-  - проектные границы публичного сервитута объекта электросетевого хозяйства;
-  - номер и граница кадастрового квартала;
-  - обозначение объекта электросетевого хозяйства;
-  - кадастровый номер и граница земельного участка, содержащиеся в ЕГРН;

-  - обозначение и номер характерной точки проектных границ публичного сервитута объекта электросетевого хозяйства.

**Каталог координат границ публичного сервитута
объекта электросетевого хозяйства: «КВЛ-6 кВ Л-21-3 Шуя-АВМ ЛО от оп.130»**

Площадь публичного сервитута: 194 кв.м.		
Метод определения координат: Аналитический метод		
Система координат: МСК - 10, зона 1		
Средняя квадратичная погрешность определения координат характерных точек контура (Mt) = 0,10 м		
Обозначение характерных точек границ	Координаты, м	
	X	Y
1	2	3
1	357 591,88	1 516 325,75
2	357 592,13	1 516 332,35
3	357 587,94	1 516 332,51
4	357 592,70	1 516 360,67
5	357 596,88	1 516 360,40
6	357 597,30	1 516 366,96
7	357 586,93	1 516 367,63
8	357 586,51	1 516 361,07
9	357 590,69	1 516 360,80
10	357 585,92	1 516 332,58
11	357 581,73	1 516 332,74
12	357 581,49	1 516 326,13
1	357 591,88	1 516 325,75