

Схема расположения границ публичного сервитута объекта электросетевого хозяйства:

**Утверждена**

(наименование документа об утверждении, включая

наименования органов государственной власти или

органов местного самоуправления, принявших

решение об утверждении схемы или подписавших соглашение о перераспределении земельных участков)

от \_\_\_\_\_ № \_\_\_\_\_

«КТП-400/6/0,4 кВ; ТП-3187 п. Шуя - Рыбацкая-2»,  
расположенного по адресу: Республика Карелия, Прионежский район

Площадь испрашиваемого публичного сервитута: 519 кв.м

Каталог координат: Приложение 1 на 1 листе





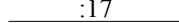
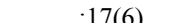
Система координат: МСК-10, зона 1

Кадастровые номера земельных участков, в отношении которых испрашивается публичный сервитут: -, земли кадастровых кварталов: 10:20:0015522



**Масштаб 1:500**

Условные обозначения:

-  - проектные границы публичного сервитута объекта электросетевого хозяйства;
-  10:20:000000 - номер и граница кадастрового квартала;
-  - обозначение объекта электросетевого хозяйства;
-  :17 - кадастровый номер и граница земельного участка, содержащиеся в ЕГРН;
-  :17(6) - обозначение контура многоконтурного земельного участка;
-  1 • - обозначение и номер характерной точки проектных границ публичного сервитута объекта электросетевого хозяйства.

**Каталог координат границ публичного сервитута  
объекта электросетевого хозяйства: «КТП-400/6/0,4 кВ; ТП-3187 п. Шуя - Рыбацкая-2»**

<b>Площадь публичного сервитута: 519 кв.м.</b>		
<b>Метод определения координат: Метод спутниковых геодезических измерений (определений)</b>		
<b>Система координат: МСК - 10, зона 1</b>		
<b>Средняя квадратичная погрешность определения координат характерных точек контура (Mt) = 0,10 м</b>		
<b>Обозначение характерных точек границ</b>	<b>Координаты, м</b>	
	<b>X</b>	<b>Y</b>
1	355 054,65	1 517 812,23
2	355 040,01	1 517 829,23
3	355 022,49	1 517 814,14
4	355 037,13	1 517 797,14
1	355 054,65	1 517 812,23