

Схема расположения границ публичного сервитута объекта электросетевого хозяйства:
«ВЛ-0,4 кВ от ТП-3177 ЛО от оп. 11 оп. 12 д. Ялгуба»,
расположенного по адресу: Республика Карелия, Прионежский район

Площадь испрашиваемого публичного сервитута: 174 кв.м

Каталог координат: Приложение 1 на 1 листе

Система координат: МСК-10, зона 1

Кадастровый номер земельных участков, в отношении которых испрашивается публичный сервитут: 10:20:0020405:170, 10:20:0020405:169, 10:20:0020405:33, земли кадастрового квартала: 10:20:0020405

Утверждена

(наименование документа об утверждении, включая

наименования органов государственной власти или

органов местного самоуправления, принявших

решение об утверждении схемы или подписавших соглашение о перераспределении земельных участков)


от _____ № _____




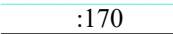
Масштаб 1:1 000


Условные обозначения:

 - проектные границы публичного сервитута объекта электросетевого хозяйства;

 10:20:0020403 - номер и граница кадастрового квартала;

 - обозначение объекта электросетевого хозяйства;

 :170 - кадастровый номер и граница земельного участка, содержащиеся в ЕГРН;

 1 • - обозначение и номер характерной точки проектных границ публичного сервитута объекта электросетевого хозяйства.

**Каталог координат границ публичного сервитута
объекта электросетевого хозяйства: «ВЛ-0,4 кВ от ТП-3177 ЛО от оп. 11 оп. 12 д. Ялгуба»**

Площадь публичного сервитута: 174 кв.м.		
Метод определения координат: Аналитический метод		
Система координат: МСК - 10, зона 1		
Средняя квадратичная погрешность определения координат характерных точек контура (Mt) = 0,10 м		
Обозначение характерных точек границ	Координаты, м	
	X	Y
1	2	3
1	354 633,19	1 534 217,99
2	354 645,05	1 534 178,38
3	354 648,88	1 534 179,52
4	354 637,03	1 534 219,14
5	354 636,45	1 534 221,05
6	354 632,62	1 534 219,91
1	354 633,19	1 534 217,99