

Схема расположения границ публичного сервитута объекта электросетевого хозяйства:
«ВЛ-0,4 кВ от ТП-229 ул. Островная ЛО от оп. 35, п. Шуя»,
расположенного по адресу: Республика Карелия, Прионежский район

Площадь испрашиваемого публичного сервитута: 210 кв.м

Каталог координат: Приложение 1 на 1 листе

Система координат: МСК-10, зона 1

Кадастровый номер земельных участков, в отношении которых испрашивается публичный сервитут: 10:20:0010137:84,
10:20:0010137:89, 10:20:0010137:88, земли кадастрового квартала:
10:20:0010137

Утверждена

(наименование документа об утверждении, включая

наименования органов государственной власти или

органов местного самоуправления, принявших





решение об утверждении схемы или подписавших соглашение о перераспределении земельных участков)


от _____ № _____



Масштаб 1:1 000

Условные обозначения:

-  - проектные границы публичного сервитута объекта электросетевого хозяйства;
-  10:20:0010137 - номер и граница кадастрового квартала;
-  - обозначение объекта электросетевого хозяйства;
-  :64 - кадастровый номер и граница земельного участка, содержащиеся в ЕГРН;

 1 • - обозначение и номер характерной точки проектных границ публичного сервитута объекта электросетевого хозяйства.

**Каталог координат границ публичного сервитута
объекта электросетевого хозяйства: «ВЛ-0,4 кВ от ТП-229 ул. Островная ЛО от оп. 35, п.
Шуя»**

Площадь публичного сервитута: 210 кв.м.		
Метод определения координат: Аналитический метод		
Система координат: МСК - 10, зона 1		
Средняя квадратичная погрешность определения координат характерных точек контура (Mt) = 0,10 м		
Обозначение характерных точек границ	Координаты, м	
	X	Y
1	2	3
1	355 540,11	1 517 848,63
2	355 541,43	1 517 847,13
3	355 544,44	1 517 849,78
4	355 543,12	1 517 851,28
5	355 527,75	1 517 868,74
6	355 512,16	1 517 890,89
7	355 508,89	1 517 888,58
8	355 524,61	1 517 866,26
1	355 540,11	1 517 848,63