

Схема расположения границ публичного сервитута объекта электросетевого хозяйства:

«КТП-160/10/0,4; ТП-3133 Цех камнеобработки п. Новая Вилга»,
расположенного по адресу: Республика Карелия, Прионежский район

Площадь испрашиваемого публичного сервитута: 441 кв.м

Каталог координат: Приложение 1 на 1 листе

Система координат: МСК-10, зона 1

Кадастровый номер земельных участков, в отношении которых испрашивается публичный сервитут: 10:20:0030109:161, 10:20:0030109:87, 10:20:0030109:410, земли кадастрового квартала: 10:20:0030109

Утверждена

(наименование документа об утверждении, включая

наименования органов государственной власти или

органов местного самоуправления, принявших

решение об утверждении схемы или подписавших соглашение о перераспределении земельных участков)


от _____ № _____




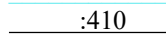
Масштаб 1:1 000

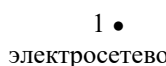
Условные обозначения:

 - проектные границы публичного сервитута объекта электросетевого хозяйства;

 10:20:003109 - номер и граница кадастрового квартала;

 - обозначение объекта электросетевого хозяйства;

 :410 - кадастровый номер и граница земельного участка, содержащиеся в ЕГРН;

 1 • - обозначение и номер характерной точки проектных границ публичного сервитута объекта электросетевого хозяйства.

**Каталог координат границ публичного сервитута
объекта электросетевого хозяйства: «КТП-160/10/0,4; ТП-3133 Цех камнеобработки п.
Новая Вилга»**

Площадь публичного сервитута: 441 кв.м.		
Метод определения координат: Аналитический метод		
Система координат: МСК - 10, зона 1		
Средняя квадратичная погрешность определения координат характерных точек контура (Mt) = 0,10 м		
Обозначение характерных точек границ	Координаты, м	
	X	Y
1	2	3
1	347 438,32	1 512 553,91
2	347 423,28	1 512 568,53
3	347 408,64	1 512 553,47
4	347 423,68	1 512 538,85
1	347 438,32	1 512 553,91