

Схема расположения границ публичного сервитута объекта электросетевого хозяйства:
«КТПК-630/6/0,4 кВ; ТП-3175 Ялгуба - База отдыха»,
расположенного по адресу: Республика Карелия, Прионежский район

Утверждена

(наименование документа об утверждении, включая

наименования органов государственной власти или

органов местного самоуправления, принявших

решение об утверждении схемы или подписавших соглашение о перераспределении земельных участков)

от _____ № _____

Площадь испрашиваемого публичного сервитута: 516 кв.м

Каталог координат: Приложение 1 на 1 листе





Система координат: МСК-10, зона 1


Кадастровый номер земельных участков, в отношении которых испрашивается публичный сервитут: 10:20:0022404:636,
10:20:0022404:886, земли кадастрового квартала:-



Масштаб 1:1 000

Условные обозначения:

-  - проектные границы публичного сервитута объекта электросетевого хозяйства;
-  [10:20:0022404](#) - номер и граница кадастрового квартала;
-  - обозначение объекта электросетевого хозяйства;
-  :636 - кадастровый номер и граница земельного участка, содержащиеся в ЕГРН;

 1 • - обозначение и номер характерной точки проектных границ публичного сервитута объекта электросетевого хозяйства.

**Каталог координат границ публичного сервитута
объекта электросетевого хозяйства: «КТПК-630/6/0,4 кВ; ТП-3175 Ялгуба - База отдыха»**

Площадь публичного сервитута: 516 кв.м.		
Метод определения координат: Аналитический метод		
Система координат: МСК - 10, зона 1		
Средняя квадратичная погрешность определения координат характерных точек контура (Mt) = 0,10 м		
Обозначение характерных точек границ	Координаты, м	
	X	Y
1	2	3
1	357 138,03	1 529 638,36
2	357 127,00	1 529 658,73
3	357 107,40	1 529 648,12
4	357 118,43	1 529 627,75
1	357 138,03	1 529 638,36