



ЦЕНТР ДОРОЖНОГО ПРОЕКТИРОВАНИЯ

394054, обл. Воронежская, г. Воронеж, б-р Олимпийский, д. 12, помещ. 4/4, E-mail: cdprojekt@yandex.ru,
тел: 8 (473) 204-53-92, ИНН/КПП 3664217172/366601001, ОГРН 1163668066891, р/с 40702810303000001903;
Филиал «СДМ-Банк» (ПАО), к/с 30101810845250000685; БИК 044525685

Заказчик – казенное учреждение Республики Карелия
«Управление автомобильных дорог Республики Карелия»

Реконструкция мостового перехода через р.Ивина в п.Ладва

ДОКУМЕНТАЦИЯ ПО ПЛАНИРОВКЕ ТЕРРИТОРИИ

Основная часть проекта планировки территории

Раздел 1. «Проект планировки территории. Графическая часть»

349-1с-ПИР/24-ППТ.ГЧ



ЦЕНТР ДОРОЖНОГО ПРОЕКТИРОВАНИЯ

394054, обл. Воронежская, г. Воронеж, б-р Олимпийский, д. 12, помещ. 4/4, E-mail: cdprojekt@yandex.ru,
тел: 8 (473) 204-53-92, ИНН/КПП 3664217172/366601001, ОГРН 1163668066891, р/с 40702810303000001903;
Филиал «СДМ-Банк» (ПАО), к/с 30101810845250000685; БИК 044525685

Заказчик – казенное учреждение Республики Карелия
«Управление автомобильных дорог Республики Карелия»

Реконструкция мостового перехода через р.Ивина в п.Ладва

ДОКУМЕНТАЦИЯ ПО ПЛАНИРОВКЕ ТЕРРИТОРИИ

Основная часть проекта планировки территории

Раздел 1. «Проект планировки территории. Графическая часть»

349-1с-ПИР/24-ППТ.ГЧ

Директор

А.В. Глуховской

Главный инженер проекта

И. В. Савченко

Состав документации по планировке территории

Обозначение	Наименование	Примечание
Проект планировки территории		
<i>Основная часть проекта планировки территории</i>		
349-1с-ПИР/24– ППТ.ГЧ	Раздел 1. «Проект планировки территории. Графическая часть»	Рассматриваемая часть
349-1с-ПИР/24– ППТ.ГЧ	Раздел 2. «Положение о размещении линейных объектов»	
<i>Материалы по обоснованию проекта планировки территории</i>		
349-1с-ПИР/24– ППТМО.ГЧ	Раздел 3. «Материалы по обоснованию проекта планировки территории. Графическая часть»	
349-1с-ПИР/24– ППТМО.ГЧ	Раздел 4. «Материалы по обоснованию проекта планировки территории. Пояснительная записка»	
Проект межевания территории		
<i>Основная часть проекта межевания территории</i>		
349-1с-ПИР/24– ПМТ.ГЧ	Раздел 1. «Проект межевания территории. Графическая часть»	
349-1с-ПИР/24– ПМТ.ГЧ	Раздел 2. «Проект межевания территории. Текстовая часть»	
<i>Материалы по обоснованию проекта межевания территории</i>		
349-1с-ПИР/24– ПМТМО.ГЧ	Раздел 3. «Материалы по обоснованию проекта межевания территории. Графическая часть»	
349-1с-ПИР/24– ПМТМО.ГЧ	Раздел 4. «Материалы по обоснованию проекта межевания территории. Пояснительная записка»	

Согласовано

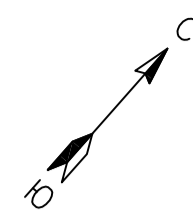
Взам. инв. №

Подп. и дата

Инв. № подл.

349-1с-ПИР/24– ППТ.ГЧ					
Изм.	Кол.уч	Лист	№ док.	Подпись	Дата
					09.25
					09.25
Состав документации по планировке территории					
			Стадия	Лист	Листов
			П	1	1
ООО «Центр Дорожного Проектирования»					

п. Лагва Прионежский муниципальный район Республики Карелия



Примечания:

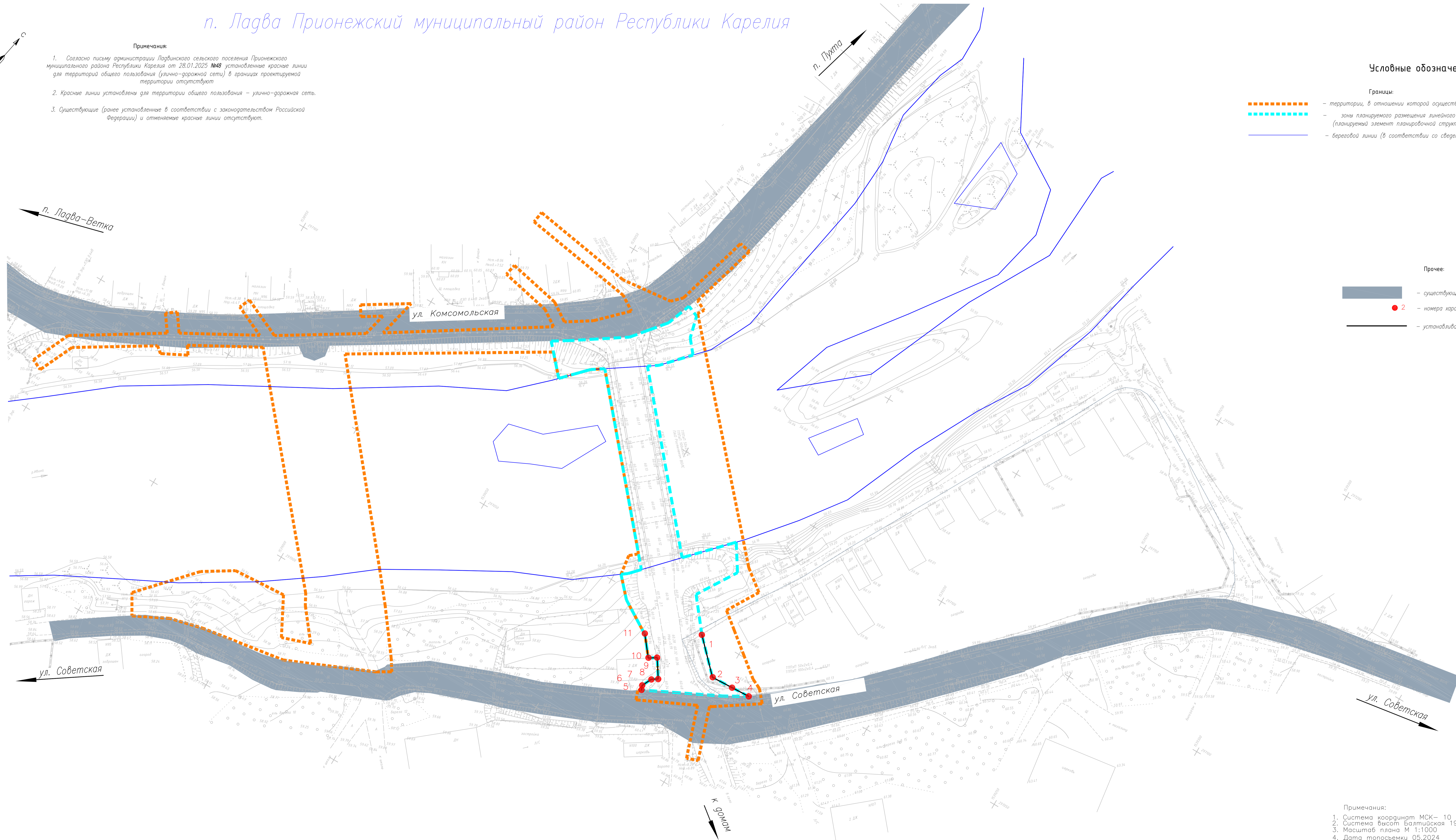
1. Согласно письму администрации Лагвинского сельского поселения Прионежского муниципального района Республики Карелия от 28.01.2025 №48 установленные красные линии для территории общего пользования (улично-дорожная сеть) в границах проектируемой территории отсутствуют.
2. Красные линии установлены для территории общего пользования – улично-дорожная сеть.
3. Существующие (ранее установленные в соответствии с законодательством Российской Федерации) и отменяемые красные линии отсутствуют.

Условные обозначения:

- Границы:**
- территория, в отношении которой осуществляется подготовка проекта планировки территории;
 - зона планируемого размещения линейного объекта (планируемый элемент планировочной структуры);
 - береговая линии (в соответствии со сведениями ЕГРН).

Прочие:

- существующий элемент планировочной структуры (улично-дорожная сеть);
- 2 — номера характерных точек устанавливаемых красных линий;
- устанавливаемые проектом планировки красные линии.



Каталог координат устанавливаемых красных линий		
№	X	Y
1	297049.38	1539135.86
2	297038.81	1539146.21
3	297039.17	1539153.95
4	297039.45	1539160.03
5	297039.68	1539119.24
6	297033.44	1539124.22
7	297035.09	1539126.74
8	297029.04	1539130.68
9	297027.78	1539128.74
10	297024.37	1539127.09
11	297022.95	1539127.72

- Примечания:
1. Система координат МСК – 10
 2. Система высот Балтийская 1977г.
 3. Масштаб плана М 1:1000
 4. Дата топосъемки 05.2024
 5. Масштаб 1:1000

349-1с-ПМР/24-ПМ.ГЧ					
Реконструкция мостового перехода через р.Лагва в п.Лагва					
Изм.	Кол.ч.	Лист	Испол.	Прогр.	Дата
Разработано	Архив	11.25			
Проверено	Рыбин	11.25			
ИП	Савченко	11.25			

Проект планировки территории, графическая часть.		
Страница	Лист	Листов
П	1	1

000 «Центр Дорожного Проектирования»	
Исполнитель	Лист
Савченко	1



Лит. № 100/1. Подпись и дата. Взам. инв. №

п. Лагва Прионежский муниципальный район Республики Карелия



Условные обозначения:

Границы:

-  - территории, в отношении которой осуществляется подготовка проекта планировки территории;
-  - зоны планируемого размещения линейного объекта.

Прочее:

-  - номера характерных точек граници зоны планируемого размещения линейного объекта.

Примечания:

1. Система координат МСК- 10
2. Система высот Балтийская 1977г.
3. Масштаб плана М 1:1000
4. Дата топосъемки 05.2024
5. Масштаб 1:1000

349-1с-ПМ/24-ПМ.ГЧ					
Реконструкция моста через р.Лагва					
Изм.	Кол.ч.	Лист	Испол.	Прогр.	Дата
Разработано	Архив	11.25			
Проверено	Рыбин	11.25			
ИП	Савченко	11.25			
Проект планировки территории, графическая часть.			Страница	Лист	Листов
Чертеж граници зон планируемого размещения линейного объектов			П	1	1
			000 «Центр Дорожного Проектирования»		

Сопровождение
 Лист № 001
 Подпись и дата
 Взам. инв. №

