



Общество с Ограниченной Ответственностью «Северо-Западный Кадастр
Недвижимости»

ООО «СЗКН»

Почтовый и юридический адрес:
185035, РК, г. Петрозаводск,
ул. Белинского, д. 17Б, кв. 19
E-mail: aleksandra602@mail.ru

Ген. Директор тел.: 8-909-569-98-32
8-921-460-12-82
Исп. Директор тел.: 8-911-403-61-02

ИНН 1001338235, КПП 100101001
ОГРН 1181001010464
Р/счет 4070281001000046582 отделение АО «ТИНЬКОФФ
БАНК»
К/счет 30101810145250000974
БИК 044525974, ОКПО 34631203

Утверждено Постановлением
Администрации Прионежского
Муниципального района
№ ____ от _____

Документация по планировке территории.
Проект межевания территории.
На территорию СПК «Культура», расположенного: Республика Карелия,
Прионежский район.

Петрозаводск 2021 г.

СОДЕРЖАНИЕ		
№п/п	Раздел планировки территории	№ листа
1	2	
1	Раздел 1	
2	Пояснительная записка	
3	Чертеж межевания территории	
4	Список используемой литературы	
5	Раздел 2	
6	Обоснование принятия решения по подготовке проекта межевания территории	
7	Чертеж	
8	Приложение	
	Протокол общего собрания членов СПК «Культура» о разработке документации по планировке территории. Проекта межевания территории. Территории СПК «Культура».	
	Государственный Акт на право пользования землей А-І №409024 24.10.1983г	
	Генеральный план СТ «Культура»	
	Решение об утверждении проекта садоводческого товарищества Работников Министерства культуры КАССР №376 от 18.10.1983г	
	Дело №411-а Материалы предварительного согласования по выбору земельного участка для расширения садоводческого товарищества «Культура» под коллективные огороды	
	Протокол общего собрания членов СТ «Культура» об согласовании Документация по планировке территории. Проект межевания территории. Территории СТ «Культура»	

Раздел 1
Проект межевания территории

ПОЯСНИТЕЛЬНАЯ ЗАПИСКА

1. Исходные данные

В соответствии со ст. 43 Градостроительного кодекса Российской Федерации, подготовка проектов межевания территорий осуществляется применительно к застроенным и подлежащим застройке территориям, расположенным в границах элементов планировочной структуры.

Проект межевания территории СПК «Культура» расположенного на территории Прионежского муниципального района Ладва-Веткинское сельское поселение Республики Карелия, подготовлен на основании:

1. Генеральный план СТ «Культура»
2. Решение об утверждении проекта садоводческого товарищества работников Министерства культуры КАССР №376 от 18.10.1983г
3. Государственный Акт на право пользования землей А-I №409024 24.10.1993г
4. Дело №411-а Материалы предварительного согласования по выбору земельного участка для расширения садоводческого товарищества «Культура» под коллективные огороды Государственный Акт на право пользования землей А-I №409024
5. Решение №526 от 13.1990г.
6. Выписка из протокола №1 собрания уполномоченных членов СПК «Культура»
7. Выписки из протокола №2 собрания уполномоченных членов СПК «Культура»
8. Кадастровый план территории КУВИ-002/2021-130289406
9. Кадастровый план территории 99/2019/265832610

Для разработки проекта межевания Заказчиком были предоставлены следующие данные:

1. Правоустанавливающие документы на земельные участки на территории СПК «Культура»
2. Геодезическая (горизонтальная) съемка осуществлялась на основе сведений о земельных участках, предоставленными заказчиком

Задача проекта межевания- регулирование планировочной организации территорий в границах планировочных элементов посредством уточнения и установления границ земельных участков.

Проект межевания территории выполнен в целях образования границ земельных участков права на которые не зарегистрированы, планируемых для предоставления физическим лицам – членам товарищества, а так же границ земельных участков общего пользования, остающихся в измененных границах.

2. Современное использование территории

СПК «Культура» территориально расположено на территории Ладва-Веткинское поселение в кадастровом квартале 10:20:0050100. Со всех сторон СПК «Культура» граничит с землями лесного фонда - Прионежское лесничество, Педасельгское участковое лесничество (Пяжиево-Сельгское по лесоустройству) кв. 62-65, 69-71

Территория дифференцирована на следующие зоны размещения объектов:

1. Зона застройки индивидуальными садовыми домами с хозяйственными постройками и подсобными сооружениями
2. Участки общего пользования.

Объекты инфраструктуры СПК «Культура» расположены по всей территории садоводства: дороги проезды, здание размещения правления, площадки для мусорных баков и пожарных щитов, разворотные площадки.

Трансформаторная подстанция расположена в границах СПК «Культура» - отсутствует. Площадки для мусоросборников будут расположены, по возможности, на каждой улице, на разворотных площадках, но не менее 3-х на садоводство.

Образованные земельные участки сформированы в рамках существующих (проектируемых) проездов с учетом требований безопасности.

1. Обозначение земельного участка 10:20:0100500:1:3У1		
Обозначение характерных точек границы	Координаты, м	
	X	Y
1	2	3
2	305287.48	1526888.41
1	305287.34	1526867.43
н157	305316.60	1526868.03
н98	305316.74	1526888.09
2	305287.48	1526888.41
Вид разрешенного использования		Ведение садоводства (13.2)
Площадь земельного участка ± величина погрешности определения площади		600 кв.м ± 9.01 кв.м
2. Обозначение земельного участка 10:20:0100500:1:3У1		
Обозначение характерных точек границы	Координаты, м	
	X	Y
1	2	3
н156	305229.12	1526864.36
4	305259.58	1526864.73
3	305257.93	1526888.04
н99	305229.17	1526887.68
н156	305229.12	1526864.36
Вид разрешенного использования		Ведение садоводства (13.2)
Площадь земельного участка ± величина погрешности определения площади		691 кв.м ± 10.68 кв.м
3. Обозначение земельного участка 10:20:0100500:1:3У1		
Обозначение характерных точек границы	Координаты, м	
	X	Y
1	2	3

н99	305229.17	1526887.68
н100	305203.24	1526887.27
н101	305200.01	1526883.66
н155	305200.85	1526863.40
н156	305229.12	1526864.36
н99	305229.17	1526887.68
Вид разрешенного использования		Ведение садоводства (13.2)
Площадь земельного участка ± величина погрешности определения площади		673 кв.м ± 10.46 кв.м
4. Обозначение земельного участка <u>10:20:0100500:1:3У1</u>		
Обозначение характерных точек границы	Координаты, м	
	Х	У
1	2	3
н102	305197.02	1526886.10
н193	305185.90	1526886.94
н103	305179.19	1526887.47
н104	305166.96	1526887.20
н188	305166.60	1526867.70
н187	305167.61	1526865.82
н194	305179.03	1526865.48
н195	305181.76	1526863.82
н155	305200.85	1526863.40
н101	305200.01	1526883.66
н102	305197.02	1526886.10
Вид разрешенного использования		Ведение садоводства (13.2)
Площадь земельного участка ± величина погрешности определения площади		751 кв.м ± 11.30 кв.м
5. Обозначение земельного участка <u>10:20:0100500:1:3У1</u>		
Обозначение характерных точек границы	Координаты, м	
	Х	У
1	2	3
н187	305167.61	1526865.82
н188	305166.60	1526867.70
н104	305166.96	1526887.20
н105	305139.37	1526886.42
н106	305139.81	1526863.19
н189	305167.16	1526864.12
н187	305167.61	1526865.82
Вид разрешенного использования		Ведение садоводства(13.2)
Площадь земельного участка ± величина погрешности определения площади		632 кв.м ± 10.12 кв.м

6. Обозначение земельного участка <u>10:20:0100500:1:3У1</u>		
Обозначение характерных точек границы	Координаты, м	
	Х	У
1	2	3
н107	305129.16	1526862.88
н108	305128.56	1526883.19
н109	305113.32	1526882.73
н110	305099.59	1526881.80
55	305100.00	1526879.33
н197	305104.02	1526856.35
н198	305115.01	1526856.79
н199	305115.67	1526862.59
н107	305129.16	1526862.88
Вид разрешенного использования		Ведение садоводства (13.2)
Площадь земельного участка ± величина погрешности определения площади		624 кв.м ± 10.02 кв.м
7. Обозначение земельного участка <u>10:20:0100500:1:3У1</u>		
Обозначение характерных точек границы	Координаты, м	
	Х	У
1	2	3
н92	305286.43	1526897.66
н93	305302.41	1526897.76
н74	305302.10	1526938.98
н75	305287.23	1526939.85
н92	305286.43	1526897.66
Вид разрешенного использования		Ведение садоводства (13.2)
Площадь земельного участка ± величина погрешности определения площади		643 кв.м ± 12.47 кв.м
8. Обозначение земельного участка <u>10:20:0100500:1:3У1</u>		
Обозначение характерных точек границы	Координаты, м	
	Х	У
1	2	3
н92	305286.43	1526897.66
н192	305286.83	1526918.76
н190	305254.48	1526918.14
н91	305257.35	1526897.62
н92	305286.43	1526897.66
Вид разрешенного использования		Ведение садоводства (13.2)

Площадь земельного участка ± величина погрешности определения площади		640 кв.м ± 10.57 кв.м	
9. Обозначение земельного участка <u>10:20:0100500:1:3У1</u>			
Обозначение характерных точек границы	Координаты, м		
	X	Y	
1	2	3	
н192	305286.83	1526918.76	
н75	305287.23	1526939.85	
н76	305254.55	1526938.75	
н190	305254.48	1526918.14	
н192	305286.83	1526918.76	
н192	305286.83	1526918.76	
н75	305287.23	1526939.85	
Вид разрешенного использования		Ведение садоводства (13.2)	
Площадь земельного участка ± величина погрешности определения площади		678 кв.м ± 10.85 кв.м	
10. Обозначение земельного участка <u>10:20:0100500:1:3У1</u>			
Обозначение характерных точек границы	Координаты, м		
	X	Y	
1	2	3	
н190	305254.48	1526918.14	
н191	305225.18	1526916.55	
5	305226.18	1526895.44	
н91	305257.35	1526897.62	
н190	305254.48	1526918.14	
Вид разрешенного использования		Ведение садоводства (13.2)	
Площадь земельного участка ± величина погрешности определения площади		633 кв.м ± 10.37 кв.м	
11. Обозначение земельного участка <u>10:20:0100500:1:3У1</u>			
Обозначение характерных точек границы	Координаты, м		
	X	Y	
1	2	3	
н190	305254.48	1526918.14	
н76	305254.55	1526938.75	
н77	305225.20	1526937.28	
6	305225.15	1526917.19	
н191	305225.18	1526916.55	
н190	305254.48	1526918.14	
Вид разрешенного использования		Ведение садоводства (13.2)	

Площадь земельного участка ± величина погрешности определения площади		606 кв.м ± 10.04 кв.м	
12. Обозначение земельного участка 10:20:0100500:1:3У1			
Обозначение характерных точек границы	Координаты, м		
	Х	У	
1	2	3	
6	305225.15	1526917.19	
н77	305225.20	1526937.28	
н78	305202.02	1526937.81	
н79	305192.22	1526937.70	
7	305193.41	1526915.80	
6	305225.15	1526917.19	
Вид разрешенного использования		Ведение садоводства (13.2)	
Площадь земельного участка ± величина погрешности определения площади		684 кв.м ± 10.88 кв.м	
13. Обозначение земельного участка 10:20:0100500:1:3У1			
Обозначение характерных точек границы	Координаты, м		
	Х	У	
1	2	3	
8	305195.83	1526894.02	
7	305193.41	1526915.80	
н186	305171.31	1526915.70	
н154	305163.17	1526915.22	
н89	305163.58	1526893.08	
н90	305178.84	1526893.98	
8	305195.83	1526894.02	
Вид разрешенного использования		Ведение садоводства (13.2)	
Площадь земельного участка ± величина погрешности определения площади		685 кв.м ± 10.81 кв.м	
14. Обозначение земельного участка 10:20:0100500:1:3У1			
Обозначение характерных точек границы	Координаты, м		
	Х	У	
1	2	3	
7	305193.41	1526915.80	
н79	305192.22	1526937.70	
н80	305173.97	1526938.24	
н81	305162.95	1526938.13	
н154	305163.17	1526915.22	
н186	305171.31	1526915.70	
7	305193.41	1526915.80	
Вид разрешенного использования		Ведение садоводства (13.2)	

Площадь земельного участка ± величина погрешности определения площади		666 кв.м ± 10.52 кв.м	
15. Обозначение земельного участка 10:20:0100500:1:3У1			
Обозначение характерных точек границы	Координаты, м		
	X	Y	
1	2	3	
н89	305163.58	1526893.08	
н154	305163.17	1526915.22	
н87	305131.74	1526913.15	
н88	305133.54	1526891.70	
н89	305163.58	1526893.08	
Вид разрешенного использования		Ведение садоводства (13.2)	
Площадь земельного участка ± величина погрешности определения площади		672 кв.м ± 10.60 кв.м	
16. Обозначение земельного участка 10:20:0100500:1:3У1			
Обозначение характерных точек границы	Координаты, м		
	X	Y	
1	2	3	
н84	305148.48	1526937.83	
н85	305143.08	1526937.31	
н86	305130.43	1526935.99	
н87	305131.74	1526913.15	
н154	305163.17	1526915.22	
н81	305162.95	1526938.13	
н82	305156.16	1526938.34	
н83	305151.71	1526938.16	
н84	305148.48	1526937.83	
н65	305162.60	1526943.22	
н242	305162.17	1526965.20	
н63	305130.61	1526963.58	
н64	305130.58	1526941.94	
н65	305162.60	1526943.22	
Вид разрешенного использования		Ведение садоводства (13.2)	
Площадь земельного участка ± величина погрешности определения площади		1441 кв.м ± 15.99 кв.м, в том числе: (1) 746.90 кв.м ± 11.12 кв.м (2) 693.63 кв.м ± 10.81 кв.м	
17. Обозначение земельного участка : 10:20:0100500:1:3У1			
Обозначение характерных точек границы	Координаты, м		
	X	Y	

1	2	3
н112	305126.62	1526891.46
н113	305125.95	1526907.79
15	305124.57	1526914.28
14	305093.50	1526912.69
н206	305096.36	1526897.63
н111	305096.71	1526890.19
н112	305126.62	1526891.46
Вид разрешенного использования		Ведение садоводства (13.2)
Площадь земельного участка ± величина погрешности определения площади		696 кв.м ± 10.81 кв.м
18. Обозначение земельного участка 10:20:0100500:1:3У1		
Обозначение характерных точек границы	Координаты, м	
	X	Y
1	2	3
н72	305290.23	1526946.39
н158	305328.62	1526956.64
н1	305325.64	1526974.19
н59	305279.05	1526970.02
10	305279.13	1526967.40
н70	305279.62	1526953.13
н71	305289.84	1526954.06
н72	305290.23	1526946.39
Вид разрешенного использования		Ведение садоводства (13.2)
Площадь земельного участка ± величина погрешности определения площади		974 кв.м ± 13.51 кв.м
19. Обозначение земельного участка 10:20:0100500:1:3У1		
Обозначение характерных точек границы	Координаты, м	
	X	Y
1	2	3
н1	305325.64	1526974.19
н2	305324.71	1526996.59
н3	305313.34	1526996.23
н4	305293.78	1526995.61
н5	305290.89	1526971.08
н1	305325.64	1526974.19
Вид разрешенного использования		Ведение садоводства (13.2)
Площадь земельного участка ± величина погрешности определения площади		769 кв.м ± 11.35 кв.м
20. Обозначение земельного участка 10:20:0100500:1:3У1		

Обозначение характерных точек границы	Координаты, м	
	X	Y
1	2	3
н6	305319.61	1527001.20
н7	305319.09	1527037.92
н8	305284.20	1527037.91
н9	305284.21	1527027.14
н10	305313.37	1527030.55
н3	305313.34	1526996.23
н6	305319.61	1527001.20
Вид разрешенного использования		Ведение огородничества (13.1)
Площадь земельного участка ± величина погрешности определения площади		500 кв.м ± 9.01 кв.м
21. Обозначение земельного участка <u>10:20:0100500:1:3У1</u>		
Обозначение характерных точек границы	Координаты, м	
	X	Y
1	2	3
н9	305284.21	1527027.14
н159	305284.51	1526995.32
н4	305293.78	1526995.61
н3	305313.34	1526996.23
н10	305313.37	1527030.55
н9	305284.21	1527027.14
Вид разрешенного использования		Ведение садоводства (13.2)
Площадь земельного участка ± величина погрешности определения площади		959 кв.м ± 12.50 кв.м
22. Обозначение земельного участка <u>10:20:0100500:1:3У1</u>		
Обозначение характерных точек границы	Координаты, м	
	X	Y
1	2	3
10	305279.13	1526967.40
13	305250.37	1526967.53
н240	305250.84	1526945.13
н69	305279.84	1526946.64
н70	305279.62	1526953.13
10	305279.13	1526967.40
Вид разрешенного использования		Ведение садоводства (13.2)
Площадь земельного участка ± величина погрешности определения площади		624 кв.м ± 10.18 кв.м
23. Обозначение земельного участка <u>10:20:0100500:1:3У1</u>		

Обозначение характерных точек границы	Координаты, м	
	X	Y
1	2	3
13	305250.37	1526967.53
50	305221.92	1526966.20
н67	305221.79	1526944.46
н240	305250.84	1526945.13
13	305250.37	1526967.53
Вид разрешенного использования		Ведение садоводства (13.2)
Площадь земельного участка ± величина погрешности определения площади		635 кв.м ± 10.21 кв.м
24. Обозначение земельного участка <u>10:20:0100500:1:3У1</u>		
Обозначение характерных точек границы	Координаты, м	
	X	Y
1	2	3
50	305221.92	1526966.20
49	305222.02	1526987.65
н60	305191.25	1526987.61
н241	305191.61	1526966.26
50	305221.92	1526966.20
Вид разрешенного использования		Ведение садоводства (13.2)
Площадь земельного участка ± величина погрешности определения площади		654 кв.м ± 10.55 кв.м
25. Обозначение земельного участка <u>10:20:0100500:1:3У1</u>		
Обозначение характерных точек границы	Координаты, м	
	X	Y
1	2	3
50	305221.92	1526966.20
н241	305191.61	1526966.26
н66	305192.49	1526944.29
н67	305221.79	1526944.46
50	305221.92	1526966.20
Вид разрешенного использования		Ведение садоводства (13.2)
Площадь земельного участка ± величина погрешности определения площади		651 кв.м ± 10.47 кв.м
26. Обозначение земельного участка <u>10:20:0100500:1:3У1</u>		
Обозначение характерных точек границы	Координаты, м	
	X	Y

1	2	3
н242	305162.17	1526965.20
н65	305162.60	1526943.22
н66	305192.49	1526944.29
н241	305191.61	1526966.26
н242	305162.17	1526965.20
Вид разрешенного использования		Ведение садоводства (13.2)
Площадь земельного участка ± величина погрешности определения площади		653 кв.м ± 10.41 кв.м
27. Обозначение земельного участка <u>10:20:0100500:1:3У1</u>		
Обозначение характерных точек границы	Координаты, м	
	X	Y
1	2	3
н241	305191.61	1526966.26
н60	305191.25	1526987.61
н258	305161.52	1526986.86
н242	305162.17	1526965.20
н241	305191.61	1526966.26
Вид разрешенного использования		Ведение садоводства (13.2)
Площадь земельного участка ± величина погрешности определения площади		637 кв.м ± 10.31 кв.м
28. Обозначение земельного участка <u>10:20:0100500:1:3У1</u>		
Обозначение характерных точек границы	Координаты, м	
	X	Y
1	2	3
н242	305162.17	1526965.20
н258	305161.52	1526986.86
н62	305131.39	1526985.24
н63	305130.61	1526963.58
н242	305162.17	1526965.20
Вид разрешенного использования		Ведение садоводства (13.2)
Площадь земельного участка ± величина погрешности определения площади		668 кв.м ± 10.58 кв.м
29. Обозначение земельного участка <u>10:20:0100500:1:3У1</u>		
Обозначение характерных точек границы	Координаты, м	
	X	Y
1	2	3
16	305123.15	1526934.90
н114	305121.93	1526960.62
н201	305082.28	1526958.74

н200	305079.75	1526957.42
н202	305083.02	1526931.95
17	305091.27	1526932.71
16	305123.15	1526934.90
Вид разрешенного использования		Ведение садоводства (13.2)
Площадь земельного участка ± величина погрешности определения площади		1081 кв.м ± 13.71 кв.м
30. Обозначение земельного участка 10:20:0100500:1:3У1		
Обозначение характерных точек границы	Координаты, м	
	Х	У
1	2	3
н114	305121.93	1526960.62
н115	305121.36	1526983.79
н116	305070.13	1526980.14
н200	305079.75	1526957.42
н201	305082.28	1526958.74
н114	305121.93	1526960.62
Вид разрешенного использования		Ведение садоводства (13.2)
Площадь земельного участка ± величина погрешности определения площади		1065 кв.м ± 14.51 кв.м
31. Обозначение земельного участка 10:20:0100500:1:3У1		
Обозначение характерных точек границы	Координаты, м	
	Х	У
1	2	3
21	305091.37	1527005.52
н204	305067.46	1527004.02
н117	305069.02	1526982.61
н118	305098.58	1526986.14
н119	305122.40	1526987.26
18	305122.05	1527007.58
21	305091.37	1527005.52
Вид разрешенного использования		Ведение садоводства (13.2)
Площадь земельного участка ± величина погрешности определения площади		1103 кв.м ± 15.31 кв.м
32. Обозначение земельного участка 10:20:0100500:1:3У1		
Обозначение характерных точек границы	Координаты, м	
	Х	У
1	2	3
н203	305061.72	1527003.52
н204	305067.46	1527004.02

21	305091.37	1527005.52
20	305090.03	1527025.82
н205	305063.66	1527023.32
н259	305059.52	1527022.93
н203	305061.72	1527003.52
Вид разрешенного использования		Ведение садоводства (13.2)
Площадь земельного участка ± величина погрешности определения площади		600 кв.м ± 10.11 кв.м
33. Обозначение земельного участка 10:20:0100500:1:3У1		
Обозначение характерных точек границы	Координаты, м	
	Х	У
1	2	3
н203	305064.76	1527003.75
н259	305059.52	1527022.93
н205	305063.66	1527023.32
н207	305027.18	1527018.12
н208	305041.06	1527005.59
54	305066.35	1526982.76
н117	305069.02	1526982.61
н204	305067.46	1527004.02
н203	305064.76	1527003.75
Вид разрешенного использования		Ведение садоводства (13.2)
Площадь земельного участка ± величина погрешности определения площади		759 кв.м ± 11.02 кв.м
34. Обозначение земельного участка 10:20:0100500:1:3У1		
Обозначение характерных точек границы	Координаты, м	
	Х	У
1	2	3
19	305120.70	1527027.80
н120	305119.63	1527047.20
н210	305085.61	1527045.63
н211	305062.93	1527044.30
н205	305063.66	1527023.32
20	305090.03	1527025.82
19	305120.70	1527027.80
Вид разрешенного использования		Ведение садоводства (13.2)
Площадь земельного участка ± величина погрешности определения площади		1144 кв.м ± 16.10 кв.м
35. Обозначение земельного участка 10:20:0100500:1:3У1		
Обозначение характерных	Координаты, м	

точек границы	Х	У
1	2	3
25	305085.16	1527066.93
н210	305085.61	1527045.63
н120	305119.63	1527047.20
22	305118.04	1527066.76
25	305085.16	1527066.93
Вид разрешенного использования		Ведение садоводства (13.2)
Площадь земельного участка ± величина погрешности определения площади		684 кв.м ± 11.07 кв.м
36. Обозначение земельного участка <u>10:20:0100500:1:3У1</u>		
Обозначение характерных точек границы	Координаты, м	
	Х	У
1	2	3
24	305084.77	1527086.85
н122	305055.06	1527086.26
н217	305056.00	1527065.56
н224	305085.16	1527066.81
25	305085.16	1527066.93
24	305084.77	1527086.85
Вид разрешенного использования		Ведение садоводства (13.2)
Площадь земельного участка ± величина погрешности определения площади		600 кв.м ± 10.09 кв.м
37. Обозначение земельного участка <u>10:20:0100500:1:3У1</u>		
Обозначение характерных точек границы	Координаты, м	
	Х	У
1	2	3
н217	305056.00	1527065.56
н122	305055.06	1527086.26
н123	305023.49	1527086.25
н218	305024.76	1527064.66
н217	305056.00	1527065.56
Вид разрешенного использования		Ведение садоводства (13.2)
Площадь земельного участка ± величина погрешности определения площади		665 кв.м ± 10.75 кв.м
38. Обозначение земельного участка <u>10:20:0100500:1:3У1</u>		
Обозначение характерных точек границы	Координаты, м	
	Х	У
1	2	3

н124	304997.95	1527084.84
н213	304999.06	1527052.39
н219	305025.42	1527053.25
н123	305023.49	1527086.25
н124	304997.95	1527084.84
Вид разрешенного использования		Ведение садоводства (13.2)
Площадь земельного участка ± величина погрешности определения площади		851 кв.м ± 11.79 кв.м
39. Обозначение земельного участка 10:20:0100500:1:3У1		
Обозначение характерных точек границы	Координаты, м	
	Х	У
1	2	3
н213	304999.06	1527052.39
н124	304997.95	1527084.84
н245	304974.69	1527084.17
н215	304975.85	1527057.90
н216	304975.95	1527051.98
н213	304999.06	1527052.39
Вид разрешенного использования		Ведение садоводства (13.2)
Площадь земельного участка ± величина погрешности определения площади		748 кв.м ± 11.18 кв.м
40. Обозначение земельного участка 10:20:0100500:1:3У1		
Обозначение характерных точек границы	Координаты, м	
	Х	У
1	2	3
н126	304938.17	1527082.21
н220	304940.52	1527057.26
н215	304975.85	1527057.90
н245	304974.69	1527084.17
н126	304938.17	1527082.21
Вид разрешенного использования		Ведение садоводства (13.2)
Площадь земельного участка ± величина погрешности определения площади		922 кв.м ± 12.49 кв.м
41. Обозначение земельного участка 10:20:0100500:1:3У1		
Обозначение характерных точек границы	Координаты, м	
	Х	У
1	2	3
н159	305284.51	1526995.32
н9	305284.21	1527027.14
н152	305252.85	1527022.39

н57	305251.64	1526994.61
н159	305284.51	1526995.32
Вид разрешенного использования		Ведение садоводства (13.2)
Площадь земельного участка ± величина погрешности определения площади		956 кв.м ± 12.37 кв.м
42. Обозначение земельного участка 10:20:0100500:1:3У1		
Обозначение характерных точек границы	Координаты, м	
	Х	У
1	2	3
н151	305224.09	1527011.84
н56	305223.26	1526994.77
н57	305251.64	1526994.61
н152	305252.85	1527022.39
н153	305224.07	1527020.43
н151	305224.09	1527011.84
Вид разрешенного использования		Ведение садоводства (13.2)
Площадь земельного участка ± величина погрешности определения площади		759 кв.м ± 11.03 кв.м
43. Обозначение земельного участка 10:20:0100500:1:3У1		
Обозначение характерных точек границы	Координаты, м	
	Х	У
1	2	3
н179	305194.73	1527018.68
н55	305196.64	1526994.56
н56	305223.26	1526994.77
н151	305224.09	1527011.84
н153	305224.07	1527020.43
н179	305194.73	1527018.68
Вид разрешенного использования		Ведение садоводства (13.2)
Площадь земельного участка ± величина погрешности определения площади		701 кв.м ± 10.63 кв.м
44. Обозначение земельного участка 10:20:0100500:1:3У1		
Обозначение характерных точек границы	Координаты, м	
	Х	У
1	2	3
н53	305133.28	1526991.63
н54	305164.83	1526994.10
н55	305196.64	1526994.56
н179	305194.73	1527018.68
н176	305156.96	1527016.87

н52	305131.34	1527015.64
н53	305133.28	1526991.63
н53	305133.28	1526991.63
Вид разрешенного использования		Ведение садоводства (13.2)
Площадь земельного участка ± величина погрешности определения площади		1499 кв.м ± 18.40 кв.м
45. Обозначение земельного участка 10:20:0100500:1:3У1		
Обозначение характерных точек границы	Координаты, м	
	X	Y
1	2	3
н176	305156.96	1527016.87
н11	305154.64	1527062.36
н243	305127.37	1527060.57
н52	305131.34	1527015.64
н176	305156.96	1527016.87
Вид разрешенного использования		Ведение садоводства (13.2)
Площадь земельного участка ± величина погрешности определения площади		1200 кв.м ± 14.58 кв.м
46. Обозначение земельного участка 10:20:0100500:1:3У1		
Обозначение характерных точек границы	Координаты, м	
	X	Y
1	2	3
н11	305154.64	1527062.36
н12	305151.43	1527107.06
н13	305125.16	1527105.24
н243	305127.37	1527060.57
н11	305154.64	1527062.36
Вид разрешенного использования		Ведение садоводства (13.2)
Площадь земельного участка ± величина погрешности определения площади		1201 кв.м ± 14.58 кв.м
47. Обозначение земельного участка 10:20:0100500:1:3У1		
Обозначение характерных точек границы	Координаты, м	
	X	Y
1	2	3
н177	305149.74	1527136.52
53	305122.81	1527134.57
н13	305125.16	1527105.24
н12	305151.43	1527107.06
н177	305149.74	1527136.52
Вид разрешенного использования		Ведение садоводства (13.2)

Площадь земельного участка ± величина погрешности определения площади		786 кв.м ± 11.23 кв.м
48. Обозначение земельного участка 10:20:0100500:1:3У1		
Обозначение характерных точек границы	Координаты, м	
	Х	У
1	2	3
51	305153.88	1527167.05
н249	305151.64	1527192.75
н250	305118.88	1527189.86
52	305120.64	1527164.64
51	305153.88	1527167.05
Вид разрешенного использования		Ведение садоводства (13.2)
Площадь земельного участка ± величина погрешности определения площади		845 кв.м ± 11.78 кв.м
49. Обозначение земельного участка 10:20:0100500:1:3У1		
Обозначение характерных точек границы	Координаты, м	
	Х	У
1	2	3
н148	305114.76	1527213.18
н149	305136.89	1527212.97
н150	305142.59	1527216.32
н47	305145.54	1527222.45
н228	305144.30	1527233.93
н229	305138.59	1527263.62
н147	305108.99	1527259.84
н148	305114.76	1527213.18
н148	305114.76	1527213.18
Вид разрешенного использования		Ведение садоводства (13.2)
Площадь земельного участка ± величина погрешности определения площади		1500 кв.м ± 15.91 кв.м
50. Обозначение земельного участка 10:20:0100500:1:3У1		
Обозначение характерных точек границы	Координаты, м	
	Х	У
1	2	3
27	305114.53	1527118.14
н15	305113.31	1527136.34
н16	305081.30	1527135.56
28	305082.99	1527116.09
27	305114.53	1527118.14
Вид разрешенного использования		Ведение садоводства (13.2)

Площадь земельного участка ± величина погрешности определения площади		601 кв.м ± 10.40 кв.м
51. Обозначение земельного участка <u>10:20:0100500:1:3У1</u>		
Обозначение характерных точек границы	Координаты, м	
	Х	У
1	2	3
28	305082.99	1527116.09
32	305052.83	1527115.12
н244	305054.50	1527092.01
н23	305085.87	1527093.91
29	305086.01	1527095.96
28	305082.99	1527116.09
Вид разрешенного использования		Ведение садоводства (13.2)
Площадь земельного участка ± величина погрешности определения площади		704 кв.м ± 10.89 кв.м
52. Обозначение земельного участка <u>10:20:0100500:1:3У1</u>		
Обозначение характерных точек границы	Координаты, м	
	Х	У
1	2	3
н244	305054.50	1527092.01
32	305052.83	1527115.12
34	305022.81	1527113.37
н21	305023.94	1527091.36
н244	305054.50	1527092.01
Вид разрешенного использования		Ведение садоводства (13.2)
Площадь земельного участка ± величина погрешности определения площади		685 кв.м ± 10.68 кв.м
53. Обозначение земельного участка <u>10:20:0100500:1:3У1</u>		
Обозначение характерных точек границы	Координаты, м	
	Х	У
1	2	3
34	305022.81	1527113.37
33	305022.89	1527134.14
н17	304992.59	1527133.48
н221	304992.68	1527112.39
34	305022.81	1527113.37
Вид разрешенного использования		Ведение садоводства (13.2)
Площадь земельного участка ± величина погрешности определения площади		632 кв.м ± 10.33 кв.м

54. Обозначение земельного участка <u>10:20:0100500:1:3У1</u>		
Обозначение характерных точек границы	Координаты, м	
	X	Y
1	2	3
н21	305023.94	1527091.36
34	305022.81	1527113.37
н221	304992.68	1527112.39
н20	304993.49	1527089.98
н21	305023.94	1527091.36
Вид разрешенного использования		Ведение садоводства (13.2)
Площадь земельного участка ± величина погрешности определения площади		674 кв.м ± 10.61 кв.м
55. Обозначение земельного участка <u>10:20:0100500:1:3У1</u>		
Обозначение характерных точек границы	Координаты, м	
	X	Y
1	2	3
н20	304993.49	1527089.98
н221	304992.68	1527112.39
36	304962.48	1527110.30
35	304964.97	1527088.95
н20	304993.49	1527089.98
Вид разрешенного использования		Ведение садоводства (13.2)
Площадь земельного участка ± величина погрешности определения площади		645 кв.м ± 10.35 кв.м
56. Обозначение земельного участка <u>10:20:0100500:1:3У1</u>		
Обозначение характерных точек границы	Координаты, м	
	X	Y
1	2	3
н221	304992.68	1527112.39
н17	304992.59	1527133.48
н18	304961.70	1527132.24
36	304962.48	1527110.30
н221	304992.68	1527112.39
44	305050.76	1527163.89
н167	305021.59	1527162.67
н33	305022.68	1527140.39
н34	305051.22	1527142.15
44	305050.76	1527163.89
Вид разрешенного использования		Ведение садоводства (13.2)

Площадь земельного участка ± величина погрешности определения площади		1294 кв.м ± 15.33 кв.м, в том числе: (1) 657.90 кв.м ± 10.48 кв.м (1) 636.25 кв.м ± 10.22 кв.м	
57. Обозначение земельного участка 10:20:0100500:1:3У1			
Обозначение характерных точек границы	Координаты, м		
	X	Y	
1	2	3	
36	304962.48	1527110.30	
н18	304961.70	1527132.24	
н19	304932.35	1527129.41	
37	304933.07	1527108.76	
36	304962.48	1527110.30	
Вид разрешенного использования		Ведение садоводства (13.2)	
Площадь земельного участка ± величина погрешности определения площади		627 кв.м ± 10.17 кв.м	
58. Обозначение земельного участка 10:20:0100500:1:3У1			
Обозначение характерных точек границы	Координаты, м		
	X	Y	
1	2	3	
н128	304924.34	1527092.69	
н129	304922.88	1527137.30	
н226	304895.97	1527136.09	
н227	304901.62	1527091.76	
н128	304924.34	1527092.69	
н128	304924.34	1527092.69	
Вид разрешенного использования		Ведение садоводства (13.2)	
Площадь земельного участка ± величина погрешности определения площади		1107 кв.м ± 14.06 кв.м	
59. Обозначение земельного участка 10:20:0100500:1:3У1			
Обозначение характерных точек границы	Координаты, м		
	X	Y	
1	2	3	
н129	304922.88	1527137.30	
н130	304922.31	1527158.03	
н170	304885.39	1527156.34	
н171	304886.43	1527135.66	
н129	304922.88	1527137.30	
Вид разрешенного использования		Ведение садоводства (13.2)	

Площадь земельного участка ± величина погрешности определения площади		761 кв.м ± 11.77 кв.м	
60. Обозначение земельного участка <u>10:20:0100500:1:3У1</u>			
Обозначение характерных точек границы	Координаты, м		
	Х	У	
1	2	3	
н130	304922.31	1527158.03	
н131	304921.63	1527173.82	
н225	304885.40	1527173.36	
н170	304885.39	1527156.34	
н130	304922.31	1527158.03	
н169	304961.13	1527160.17	
н246	304960.31	1527183.30	
н28	304930.29	1527181.88	
н29	304930.35	1527158.77	
н169	304961.13	1527160.17	
Вид разрешенного использования		Ведение садоводства (13.2)	
Площадь земельного участка ± величина погрешности определения площади		1304 кв.м ± 18.17 кв.м, в том числе: (1) 600.37 кв.м ± 11.14 кв.м (2) 703.47 кв.м ± 10.75 кв.м	
61. Обозначение земельного участка <u>10:20:0100500:1:3У1</u>			
Обозначение характерных точек границы	Координаты, м		
	Х	У	
1	2	3	
н132	304921.30	1527208.55	
н162	304885.57	1527207.77	
н225	304885.40	1527173.36	
н131	304921.63	1527173.82	
н132	304921.30	1527208.55	
Вид разрешенного использования		Ведение садоводства (13.2)	
Площадь земельного участка ± величина погрешности определения площади		1244 кв.м ± 14.11 кв.м	
62. Обозначение земельного участка <u>10:20:0100500:1:3У1</u>			
Обозначение характерных точек границы	Координаты, м		
	Х	У	
1	2	3	
н132	304921.30	1527208.55	
н247	304921.35	1527225.07	
н161	304885.65	1527224.93	
н162	304885.57	1527207.77	
н132	304921.30	1527208.55	

Вид разрешенного использования		Ведение садоводства (13.2)	
Площадь земельного участка ± величина погрешности определения площади		601 кв.м ± 11.08 кв.м	
63. Обозначение земельного участка 10:20:0100500:1:3У1			
Обозначение характерных точек границы	Координаты, м		
	Х	У	
1	2	3	
н247	304921.35	1527225.07	
н134	304921.23	1527232.47	
н135	304915.77	1527239.89	
н136	304885.76	1527245.91	
н161	304885.65	1527224.93	
н247	304921.35	1527225.07	
Вид разрешенного использования		Ведение садоводства (13.2)	
Площадь земельного участка ± величина погрешности определения площади		600 кв.м ± 10.48 кв.м	
64. Обозначение земельного участка 10:20:0100500:1:3У1			
Обозначение характерных точек границы	Координаты, м		
	Х	У	
1	2	3	
н24	305112.37	1527146.45	
39	305111.12	1527168.07	
42	305080.69	1527165.93	
44	305050.76	1527163.89	
н34	305051.22	1527142.15	
н35	305082.28	1527144.26	
н24	305112.37	1527146.45	
Вид разрешенного использования		Ведение садоводства (13.2)	
Площадь земельного участка ± величина погрешности определения площади		1322 кв.м ± 17.21 кв.м	
65. Обозначение земельного участка 10:20:0100500:1:3У1			
Обозначение характерных точек границы	Координаты, м		
	Х	У	
1	2	3	
н26	304990.68	1527184.58	
н168	304992.43	1527161.45	
н167	305021.59	1527162.67	
44	305050.76	1527163.89	
43	305049.24	1527184.66	
н25	305048.83	1527187.92	

н26	304990.68	1527184.58
Вид разрешенного использования		Ведение садоводства (13.2)
Площадь земельного участка ± величина погрешности определения площади		1380 кв.м ± 17.30 кв.м
66. Обозначение земельного участка <u>10:20:0100500:1:3У1</u>		
Обозначение характерных точек границы	Координаты, м	
	Х	У
1	2	3
н33	305022.68	1527140.39
н167	305021.59	1527162.67
н168	304992.43	1527161.45
н32	304992.24	1527140.32
н33	305022.68	1527140.39
Вид разрешенного использования		Ведение садоводства (13.2)
Площадь земельного участка ± величина погрешности определения площади		647 кв.м ± 10.41 кв.м
67. Обозначение земельного участка <u>10:20:0100500:1:3У1</u>		
Обозначение характерных точек границы	Координаты, м	
	Х	У
1	2	3
н168	304992.43	1527161.45
н169	304961.13	1527160.17
н31	304961.49	1527139.33
н32	304992.24	1527140.32
н168	304992.43	1527161.45
Вид разрешенного использования		Ведение садоводства (13.2)
Площадь земельного участка ± величина погрешности определения площади		651 кв.м ± 10.52 кв.м
68. Обозначение земельного участка <u>10:20:0100500:1:3У1</u>		
Обозначение характерных точек границы	Координаты, м	
	Х	У
1	2	3
н246	304960.31	1527183.30
н169	304961.13	1527160.17
н168	304992.43	1527161.45
н26	304990.68	1527184.58
н246	304960.31	1527183.30
Вид разрешенного использования		Ведение садоводства (13.2)

Площадь земельного участка ± величина погрешности определения площади		715 кв.м ± 10.90 кв.м	
69. Обозначение земельного участка 10:20:0100500:1:3У1			
Обозначение характерных точек границы	Координаты, м		
	Х	У	
1	2	3	
н169	304961.13	1527160.17	
н29	304930.35	1527158.77	
н30	304931.55	1527136.80	
н31	304961.49	1527139.33	
н169	304961.13	1527160.17	
Вид разрешенного использования		Ведение садоводства (13.2)	
Площадь земельного участка ± величина погрешности определения площади		651 кв.м ± 10.42 кв.м	
70. Обозначение земельного участка 10:20:0100500:1:3У1			
Обозначение характерных точек границы	Координаты, м		
	Х	У	
1	2	3	
н231	305045.16	1527260.10	
н230	305046.79	1527247.18	
н143	305046.78	1527242.39	
н144	305075.91	1527246.05	
н145	305101.18	1527248.63	
н254	305097.77	1527273.72	
н255	305073.52	1527272.84	
н256	305061.44	1527274.00	
н232	305044.93	1527264.14	
н231	305045.16	1527260.10	
н231	305045.16	1527260.10	
Вид разрешенного использования		Ведение садоводства (13.2)	
Площадь земельного участка ± величина погрешности определения площади		1427 кв.м ± 16.35 кв.м	
71. Обозначение земельного участка 10:20:0100500:1:3У1			
Обозначение характерных точек границы	Координаты, м		
	Х	У	
1	2	3	
н143	305046.78	1527242.39	
н230	305046.79	1527247.18	
н231	305045.16	1527260.10	
н232	305044.93	1527264.14	
н251	305037.27	1527267.45	
н252	305027.33	1527268.54	

н253	305022.33	1527268.55
н163	304996.55	1527268.51
н248	304997.76	1527239.01
н143	305046.78	1527242.39
Вид разрешенного использования		Ведение садоводства (13.2)
Площадь земельного участка ± величина погрешности определения площади		1330 кв.м ± 15.61 кв.м
72. Обозначение земельного участка 10:20:0100500:1:3У1		
Обозначение характерных точек границы	Координаты, м	
	X	Y
1	2	3
н248	304997.76	1527239.01
н163	304996.55	1527268.51
н257	304960.21	1527267.75
н141	304960.36	1527238.28
н248	304997.76	1527239.01
Вид разрешенного использования		Ведение садоводства (13.2)
Площадь земельного участка ± величина погрешности определения площади		1088 кв.м ± 13.34 кв.м
73. Обозначение земельного участка 10:20:0100500:1:3У1		
Обозначение характерных точек границы	Координаты, м	
	X	Y
1	2	3
н140	304929.09	1527237.59
н141	304960.36	1527238.28
н257	304960.21	1527267.75
н166	304929.09	1527267.90
н140	304929.09	1527237.59
Вид разрешенного использования		Ведение садоводства (13.2)
Площадь земельного участка ± величина погрешности определения площади		932 кв.м ± 12.22 кв.м
74. Обозначение земельного участка 10:20:0100500:1:3У1		
Обозначение характерных точек границы	Координаты, м	
	X	Y
1	2	3
46	305078.36	1527216.58
45	305079.70	1527195.76
н36	305108.89	1527197.26
н37	305103.91	1527241.90
н38	305075.09	1527239.98

46	305078.36	1527216.58
Вид разрешенного использования		Ведение садоводства (13.2)
Площадь земельного участка ± величина погрешности определения площади		1279 кв.м ± 14.66 кв.м
75. Обозначение земельного участка 10:20:0100500:1:3У1		
Обозначение характерных точек границы	Координаты, м	
	X	Y
1	2	3
46	305078.36	1527216.58
н38	305075.09	1527239.98
н39	305045.42	1527235.94
47	305047.91	1527214.51
46	305078.36	1527216.58
Вид разрешенного использования		Ведение садоводства (13.2)
Площадь земельного участка ± величина погрешности определения площади		683 кв.м ± 10.62 кв.м
76. Обозначение земельного участка 10:20:0100500:1:3У1		
Обозначение характерных точек границы	Координаты, м	
	X	Y
1	2	3
48	305049.77	1527193.72
47	305047.91	1527214.51
н175	305017.11	1527213.02
н174	304989.31	1527211.67
н46	304990.12	1527190.74
48	305049.77	1527193.72
Вид разрешенного использования		Ведение садоводства (13.2)
Площадь земельного участка ± величина погрешности определения площади		1237 кв.м ± 17.04 кв.м
77. Обозначение земельного участка 10:20:0100500:1:3У1		
Обозначение характерных точек границы	Координаты, м	
	X	Y
1	2	3
47	305047.91	1527214.51
н39	305045.42	1527235.94
н40	305040.59	1527235.21
н41	305016.11	1527233.59
н175	305017.11	1527213.02
47	305047.91	1527214.51
		Ведение садоводства (13.2)

Вид разрешенного использования		
Площадь земельного участка ± величина погрешности определения площади		629 кв.м ± 10.31 кв.м
78. Обозначение земельного участка 10:20:0100500:1:3У1		
Обозначение характерных точек границы	Координаты, м	
	X	Y
1	2	3
н175	305017.11	1527213.02
н41	305016.11	1527233.59
н42	304959.25	1527231.81
н173	304958.89	1527211.51
н174	304989.31	1527211.67
н175	305017.11	1527213.02
Вид разрешенного использования		Ведение садоводства (13.2)
Площадь земельного участка ± величина погрешности определения площади		1195 кв.м ± 16.99 кв.м
79. Обозначение земельного участка 10:20:0100500:1:3У1		
Обозначение характерных точек границы	Координаты, м	
	X	Y
1	2	3
н46	304990.12	1527190.74
н174	304989.31	1527211.67
н173	304958.89	1527211.51
н45	304959.95	1527190.10
н46	304990.12	1527190.74
Вид разрешенного использования		Ведение садоводства (13.2)
Площадь земельного участка ± величина погрешности определения площади		642 кв.м ± 10.48 кв.м
80. Обозначение земельного участка 10:20:0100500:1:3У1		
Обозначение характерных точек границы	Координаты, м	
	X	Y
1	2	3
н45	304959.95	1527190.10
н173	304958.89	1527211.51
н42	304959.25	1527231.81
н43	304929.97	1527231.39
н44	304930.03	1527188.58
н45	304959.95	1527190.10
Вид разрешенного использования		Ведение садоводства (13.2)

Площадь земельного участка ± величина погрешности определения площади		1237 кв.м ± 14.53 кв.м
81. Обозначение земельного участка 10:20:0100500:1		
Обозначение характерных точек границы	Координаты, м	
	X	Y
1	2	3
10:20:0100500:1(10:20:0100501:1)		
н250	305118.88	1527189.86
н249	305151.64	1527192.75
н47	305145.54	1527222.45
н150	305142.59	1527216.32
н149	305136.89	1527212.97
н148	305114.76	1527213.18
н147	305108.99	1527259.84
н146	305099.80	1527258.79
н145	305101.18	1527248.63
н144	305075.91	1527246.05
н143	305046.78	1527242.39
н248	304997.76	1527239.01
н141	304960.36	1527238.28
н140	304929.09	1527237.59
н139	304924.67	1527237.32
н138	304918.22	1527243.88
н137	304885.78	1527250.90
н136	304885.76	1527245.91
н135	304915.77	1527239.89
н134	304921.23	1527232.47
н247	304921.35	1527225.07
н132	304921.30	1527208.55
н131	304921.63	1527173.82
н130	304922.31	1527158.03
н129	304922.88	1527137.30
н128	304924.34	1527092.69
н127	304924.88	1527081.62
н126	304938.17	1527082.21
н245	304974.69	1527084.17
н124	304997.95	1527084.84
н123	305023.49	1527086.25
н122	305055.06	1527086.26
24	305084.77	1527086.85
23	305116.52	1527089.02
22	305118.04	1527066.76
н120	305119.63	1527047.20
19	305120.70	1527027.80
18	305122.05	1527007.58
н119	305122.40	1526987.26
н118	305098.58	1526986.14
н117	305069.02	1526982.61
н116	305070.13	1526980.14

н115	305121.36	1526983.79
н114	305121.93	1526960.62
16	305123.15	1526934.90
15	305124.57	1526914.28
н113	305125.95	1526907.79
н112	305126.62	1526891.46
н111	305096.71	1526890.19
н110	305099.59	1526881.80
н109	305113.32	1526882.73
н108	305128.56	1526883.19
н107	305129.16	1526862.88
н106	305139.81	1526863.19
н105	305139.37	1526886.42
н104	305166.96	1526887.20
н103	305179.19	1526887.47
н193	305185.90	1526886.94
н102	305197.02	1526886.10
н101	305200.01	1526883.66
н100	305203.24	1526887.27
н99	305229.17	1526887.68
3	305257.93	1526888.04
2	305287.48	1526888.41
н98	305316.74	1526888.09
н97	305318.40	1526888.04
н96	305318.27	1526895.41
н95	305313.98	1526905.73
н94	305302.34	1526907.33
н93	305302.41	1526897.76
н92	305286.43	1526897.66
н91	305257.35	1526897.62
5	305226.18	1526895.44
9	305198.83	1526893.93
8	305195.83	1526894.02
н90	305178.84	1526893.98
н89	305163.58	1526893.08
н88	305133.54	1526891.70
н87	305131.74	1526913.15
н86	305130.43	1526935.99
н85	305143.08	1526937.31
н84	305148.48	1526937.83
н83	305151.71	1526938.16
н82	305156.16	1526938.34
н81	305162.95	1526938.13
н80	305173.97	1526938.24
н79	305192.22	1526937.70
н78	305202.02	1526937.81
н77	305225.20	1526937.28
н76	305254.55	1526938.75
н75	305287.23	1526939.85
н74	305302.10	1526938.98
н73	305302.36	1526949.63

н72	305290.23	1526946.39
н71	305289.84	1526954.06
н70	305279.62	1526953.13
н69	305279.84	1526946.64
н240	305250.84	1526945.13
н67	305221.79	1526944.46
н66	305192.49	1526944.29
н65	305162.60	1526943.22
н64	305130.58	1526941.94
н63	305130.61	1526963.58
н62	305131.39	1526985.24
н258	305161.52	1526986.86
н60	305191.25	1526987.61
49	305222.02	1526987.65
12	305250.22	1526988.55
11	305278.46	1526988.46
н59	305279.05	1526970.02
н5	305290.89	1526971.08
н4	305293.78	1526995.61
н159	305284.51	1526995.32
н57	305251.64	1526994.61
н56	305223.26	1526994.77
н55	305196.64	1526994.56
н54	305164.83	1526994.10
н53	305133.28	1526991.63
н52	305131.34	1527015.64
н243	305127.37	1527060.57
н13	305125.16	1527105.24
53	305122.81	1527134.57
52	305120.64	1527164.64
н250	305118.88	1527189.86
26	305115.91	1527098.00
27	305114.53	1527118.14
н15	305113.31	1527136.27
н16	305081.30	1527135.56
30	305081.13	1527137.49
31	305052.26	1527135.77
33	305022.89	1527134.14
н17	304992.59	1527133.48
н18	304961.70	1527132.24
н19	304932.35	1527129.41
37	304933.07	1527108.76
38	304933.99	1527087.08
35	304964.97	1527088.95
н20	304993.49	1527089.98
н21	305023.94	1527091.36
н244	305054.50	1527092.01
н23	305085.87	1527093.91
29	305086.01	1527095.96
26	305115.91	1527098.00

н24	305112.37	1527146.45
39	305111.12	1527168.07
40	305109.70	1527188.79
41	305079.59	1527186.85
43	305049.24	1527184.66
н25	305048.83	1527187.92
н26	304990.68	1527184.58
н246	304960.31	1527183.30
н28	304930.29	1527181.88
н29	304930.35	1527158.77
н30	304931.55	1527136.80
н31	304961.49	1527139.33
н32	304992.24	1527140.32
н33	305022.68	1527140.39
н34	305051.22	1527142.15
н35	305082.28	1527144.26
н24	305112.37	1527146.45
н36	305108.89	1527197.26
н37	305103.91	1527241.90
н38	305075.09	1527239.98
н39	305045.42	1527235.94
н40	305040.59	1527235.21
н41	305016.11	1527233.59
н42	304959.25	1527231.81
н43	304929.97	1527231.39
н44	304930.03	1527188.58
н45	304959.95	1527190.10
н46	304990.12	1527190.74
48	305049.77	1527193.72
45	305079.70	1527195.76
н36	305108.89	1527197.26
10:20:0100500:1(10:20:0100502:1)		
56	304871.61	1526986.29
57	304889.64	1527014.69
58	304912.87	1527000.66
59	304934.89	1527034.87
60	304829.20	1527102.33
61	304787.06	1527126.96
62	304738.28	1527176.54
63	304701.54	1527246.79
64	304630.89	1527139.05
56	304871.61	1526986.29
56	304871.61	1526986.29
10:20:0100500:1(10:20:0100501:1:3Y1)		
н6	305319.61	1527001.20
н260	305403.45	1527067.86
65	305380.36	1527114.91
66	305334.25	1527080.41
67	305317.97	1527124.95

68	305250.33	1527088.83
69	305186.15	1527109.97
н6	305319.61	1527001.20
Вид разрешенного использования	Для ведения гражданами садоводства и огородничества	
Площадь земельного участка ± величина погрешности определения площади	58799 кв.м: 10:20:0100500:1(10:20:0100501:1) 15138 кв.м ± 49.31 кв.м 10:20:0100500:1(10:20:0100502:1) 25226 кв.м ± 63.92 кв.м 10:20:0100500:1(10:20:0100501:1:3У1) 18435 кв.м ± 61.09 кв.м	

Общая площадь земельных участков предоставленных в собственность – 9882 кв.м

Общая площадь выделяемых земельных участков – 69169 кв.м

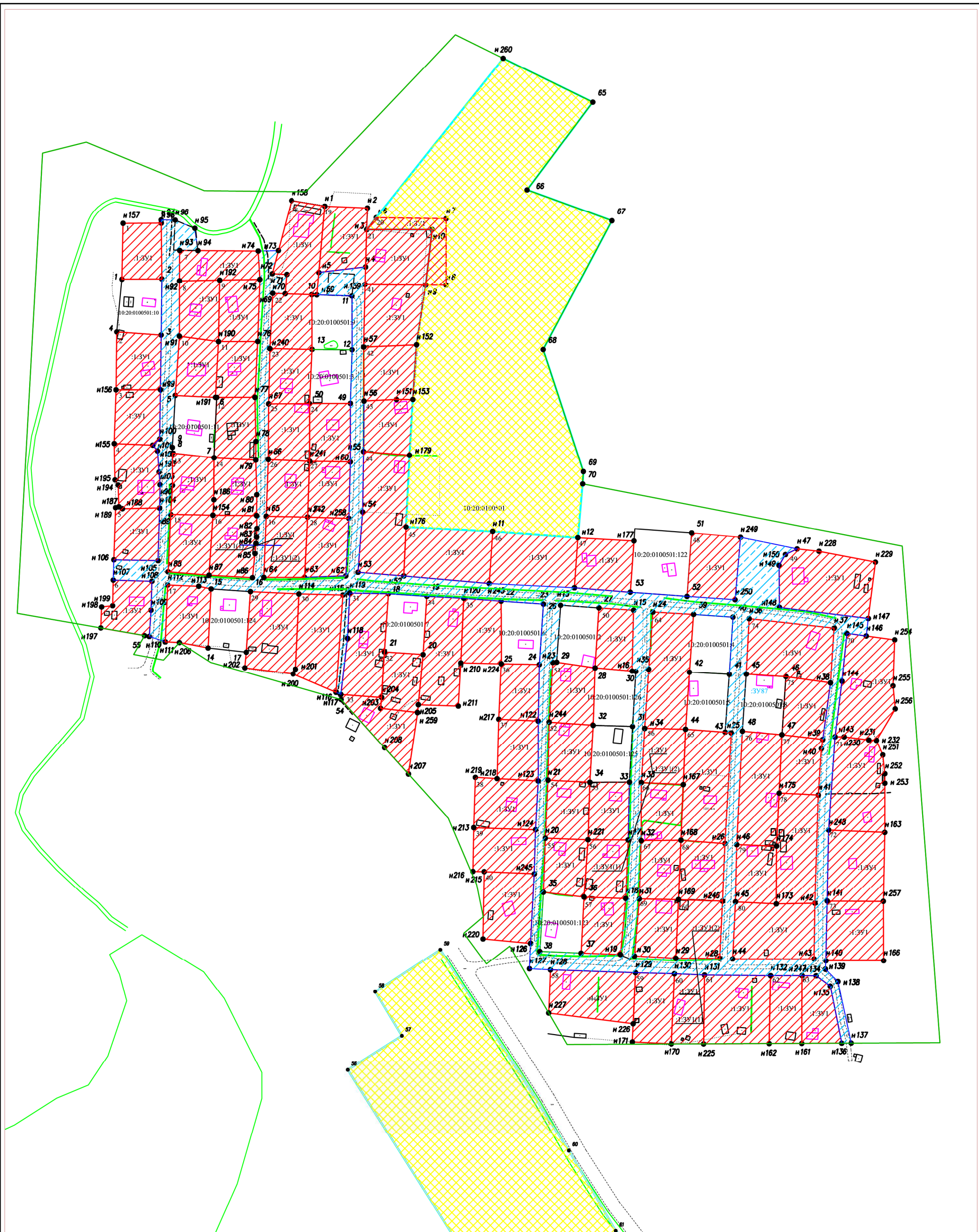
Площадь земельного участка занятых дорогами - 15138 кв.м

Общая площадь земли в СПК Культура – 58799 кв.м (в том числе земельные участки выделенные под огороды 25226 кв.м и 18435 кв.м)

На основании Государственного Акта на право пользования землей А-І №409024 24.10.1983г СПК «Культура» было выделено 8.61 га для размещения садоводческого товарищества. Генеральный план на 8.61 га утвержден Решением №376 от 18.10.1983г. Дополнительная территория для огородничества площадью 4.4 га была предоставлена на основании Решении №533 от 20.11.1990г

СПИСОК ИСПОЛЬЗУЕМОЙ ЛИТЕРАТУРЫ

1. Земельный кодекс РФ от 25.10.2001г №136-ФЗ (ред. 08.03.2015)
2. Градостроительный кодекс РФ от 29.12.2004 3190-ФЗ (ред 29.12.2014)
3. Федеральный закон « О ведении гражданами садоводства и огородничества для собственных нужд и о внесении изменений в отдельные законодательные акты Российской Федерации» от 27.072017.1998 г №217-ФЗ
4. Свод правил «Планировка и застройка территорий садоводческих (дачных), объединений граждан, зданий и сооружений СП№53.133302011
5. Приказ Министерства экономического развития РФ №921 от 08.12.2015г « Об утверждении формы и состава сведений межевого плана, требований у его подготовке»
6. Федеральный закон «Технический регламент о требовании пожарной безопасности» от 22.07.2008г ФЗ №123
7. Приказ №738/пр от 25.04.2019 «Об утверждении видов элементов планировочной структуры»
8. Правила землепользования и застройки Ладва-Веткинского сельского поселения Прионежского района



Условные обозначения

МАСШТАБ 1:2000

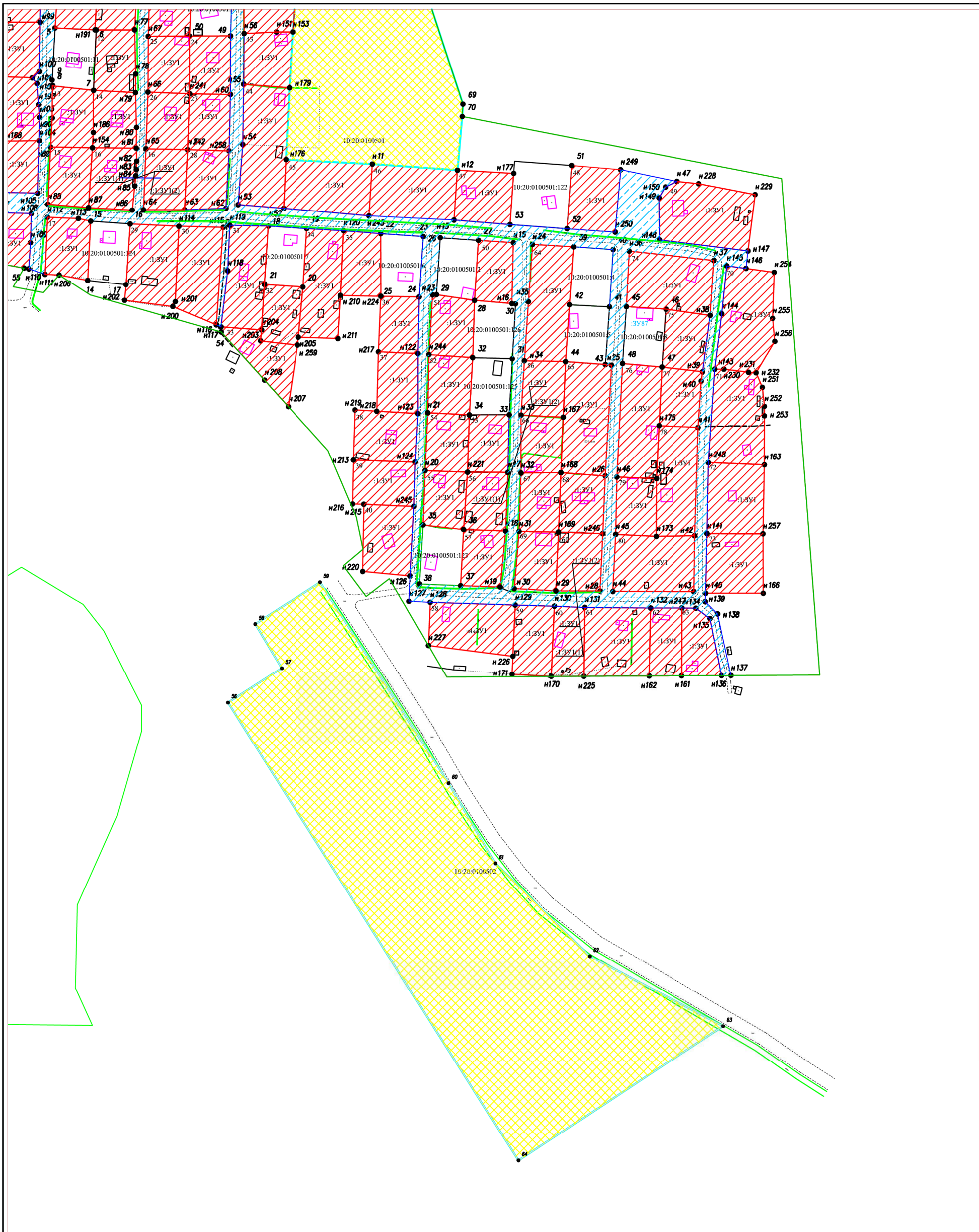
- Границы образуемых земельных участков
- Объекты капитального строительства
- Элементы планировочной структуры
- Территория СПК Культура
- Границы кадастровых кварталов
- Обозначение образуемых земельных участков
- Номер кадастрового квартала
- Границы изменяемых земельных участков
- Земельные участки предоставленные под огороды

Изм.	Лист.	№ докум.	Подп.	Дата			
Выполнил	Дерябина А.И.						
Проверил	Бондарева Т.М.						
Принял							

Разработка проекта межевания территории СПК Культура

Чертеж межевания территории

Стадия	Лист	Листов	
000 «СЗКН», г.Петрозаводск, 2021			



Условные обозначения

МАСШТАБ 1:2000

- Границы образуемых земельных участков
- Объекты капитального строительства
- Элементы планировочной структуры
- Территория СПК Культура
- Границы кадастровых кварталов
- Обозначение образуемых земельных участков
- Номер кадастрового квартала
- Границы изменяемых земельных участков
- Земельные участки предоставленные под огороды

Изм.	Лист.	№ докум.	Подп.	Дата	Разработка проекта межевания территории СПК Культура		
Выполнил	Дерябина А.И.						
Проверил	Бондарева Т.М.						
Принял					Чертеж межевания территории		

Стадия	Лист	Листов
ООО «СЗКН», г.Петрозаводск, 2021		

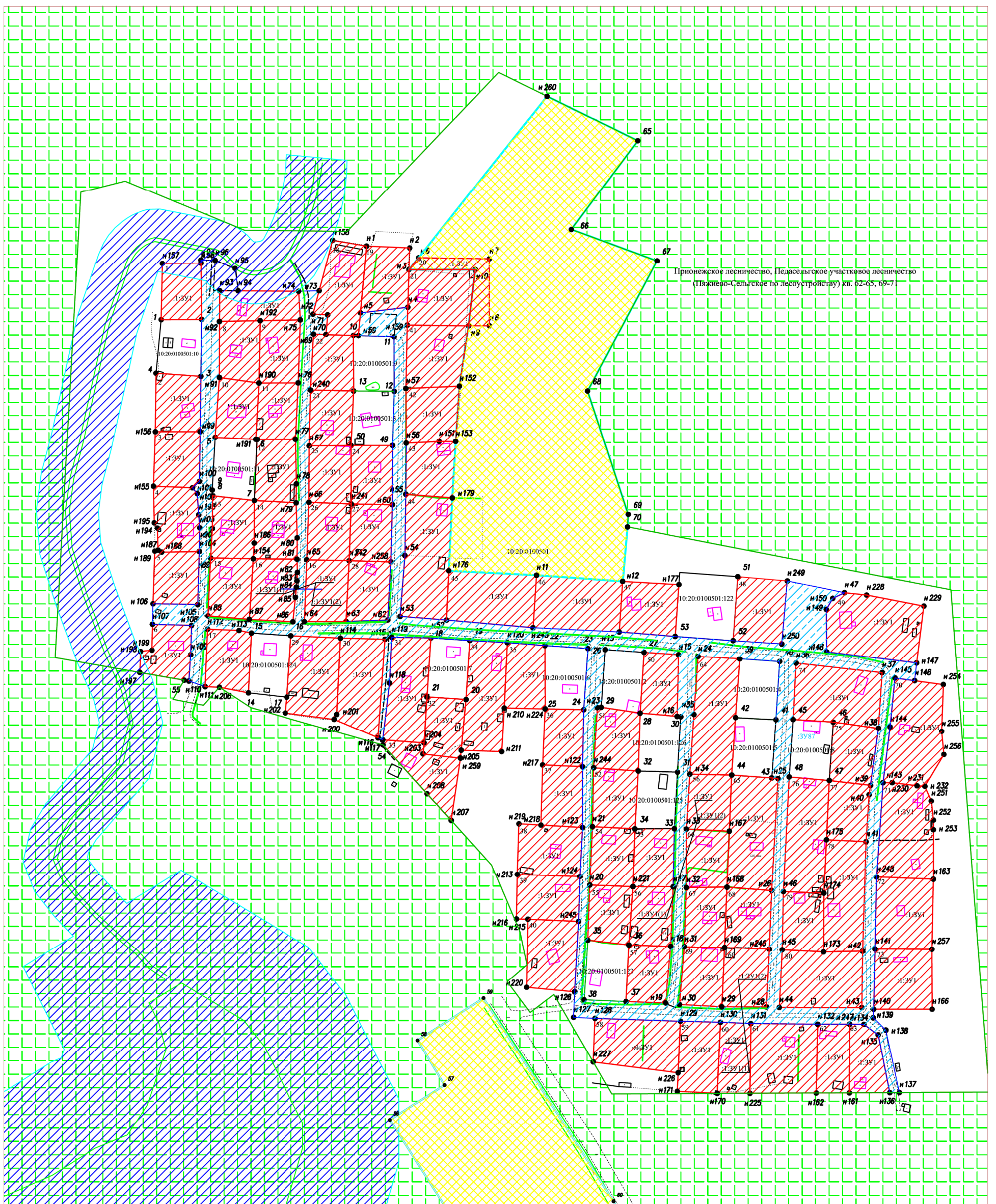
Раздел 2

Материалы по обоснованию проекта межевания территории

1. ОСНОВАНИЕ ПРИНЯТИЯ РЕШЕНИЯ ПО ПОДГОТОВКЕ ПРОЕКТА МЕЖЕВАНИЯ ТЕРРИТОРИИ

В соответствии с земельным кодексом Российской Федерации от 25.10.2001г №136-ФЗ (ред от 08.03.2015г), статьи 11.3 «Образование земельных участков из земель или земельных участков, находящихся в государственной или муниципальной собственности» п. 3 исключительно в соответствии с утвержденным проектом межевания территории осуществляется образование земельного участка из земельного участка, предоставленного садоводческому или огородническому некоммерческому товариществу и статьи 39.28: - перераспределения земель и (или) земельных участков, находящихся в государственной или муниципальной собственности, и земельных участков, находящихся в собственности граждан и предназначенных для ведения личного подсобного хозяйства, огородничества, садоводства, индивидуального жилищного строительства, при условии, что площадь земельных участков, находящихся в собственности граждан, увеличивается в результате этого перераспределения не более чем до установленных предельных максимальных размеров земельных участков.

Земельные участки, расположенные в СПК «Культура», образуются путем перераспределения, раздела, и дальнейшей передачи в собственность члену СПК «Культура»



Приозерское лесничество, Пелсалское участковое лесничество
(Пажиево-Сельское по лесоустройству) кв. 62-65, 69-7

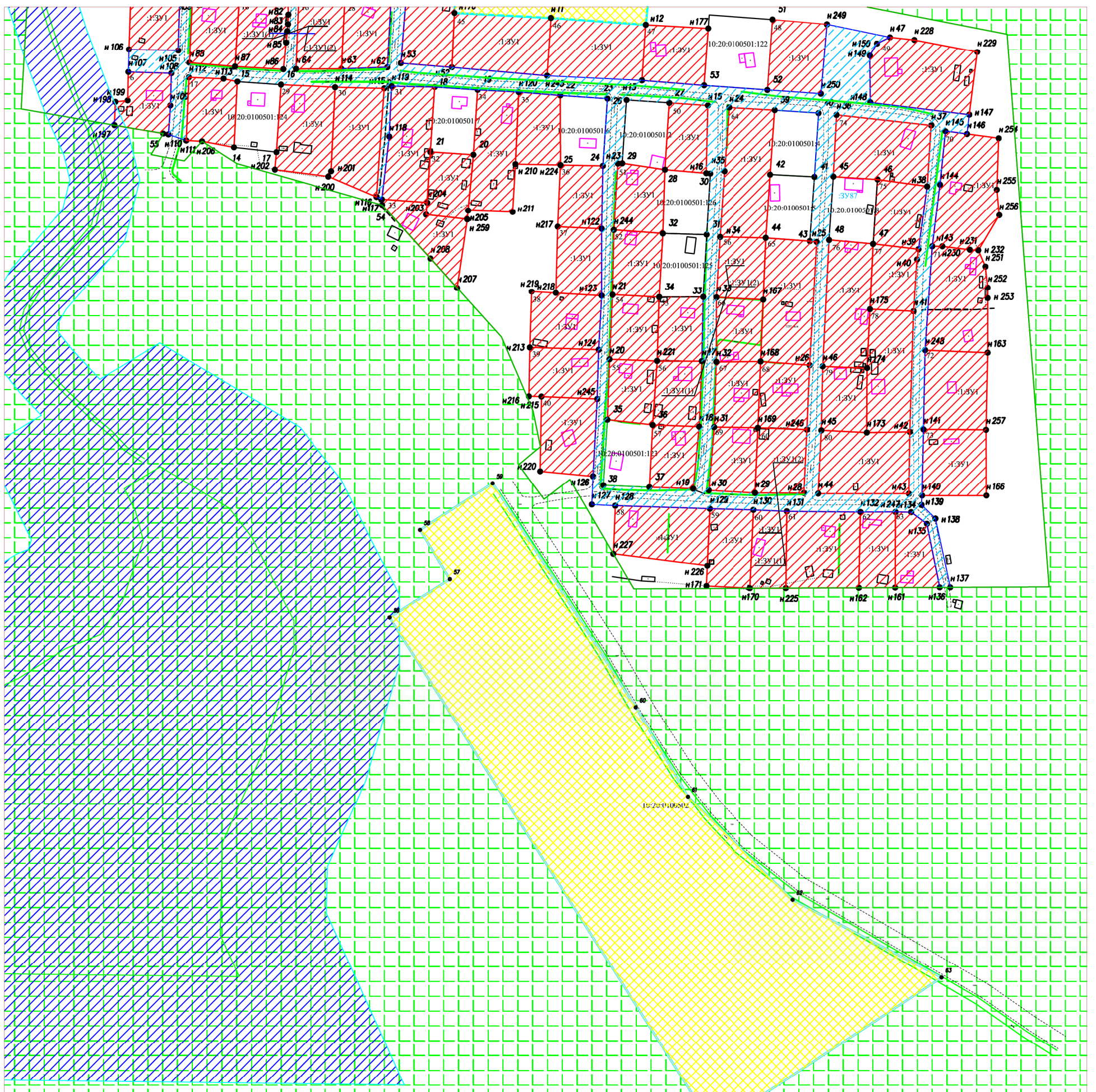
Условные обозначения

- Границы образуемых земельных участков
- Объекты капитального строительства
- Границы существующих земельных участков
- Границы существующих земельных участков лесного фонда
- Территория СПК Культура
- Водоохранная зона
- Границы кадастровых кварталов
- Обозначение образуемых земельных участков
- Территория предоставленная под огороды участков
- Номер кадастрового квартала
- Границы изменяемых земельных участков
- Элементы планировочной структуры

МАСШТАБ 1:2000

Изм.	Лист.	N докум.	Подп.	Дата	Разработка проекта межевания территории СНТ "Мегиж"	Стадия	Лист	Листов
					Материалы по обоснованию проекта межевания	ООО «СЗКН», г.Петрозаводск, 2021		

Выполнил Дерябина А.И.
Проверил Бондарева Т.М.
Принял _____



Прионежское лесничество, Педасельское участковое лесничество
(Пажиево-Сельское по лесоустройству) кв. 62-65, 69-71

- Условные обозначения**
- Границы образуемых земельных участков
 - Объекты капитального строительства
 - Границы существующих земельных участков
 - Границы существующих земельных участков лесного фонда
 - Территория СПК Культура
 - Водоохранная зона
 - Границы кадастровых кварталов
 - Обозначение образуемых земельных участков
 - Территория предоставленная под огороды участков
 - 10:01:0010101 Номер кадастрового квартала
 - Границы изменяемых земельных участков
 - Элементы планировочной структуры

МАСШТАБ 1:2000

Изм	Лист.	№ докум.	Полп.	Дата	Разработка проекта межевания территории СНТ "Мегиж"					Стадия	Лист	Листов	
Выполнил	Дерябина А.И.		Проверил	Бондарева Т.М.						Материалы по обоснованию проекта межевания			
Принял													